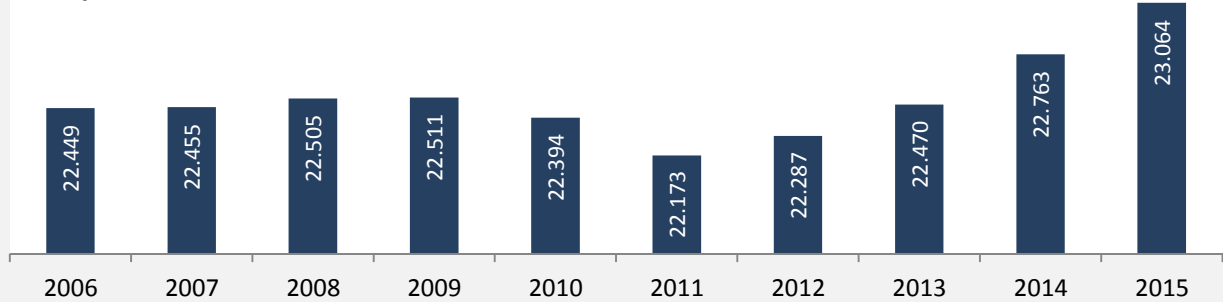


# Bad Mergentheim - Bevölkerung

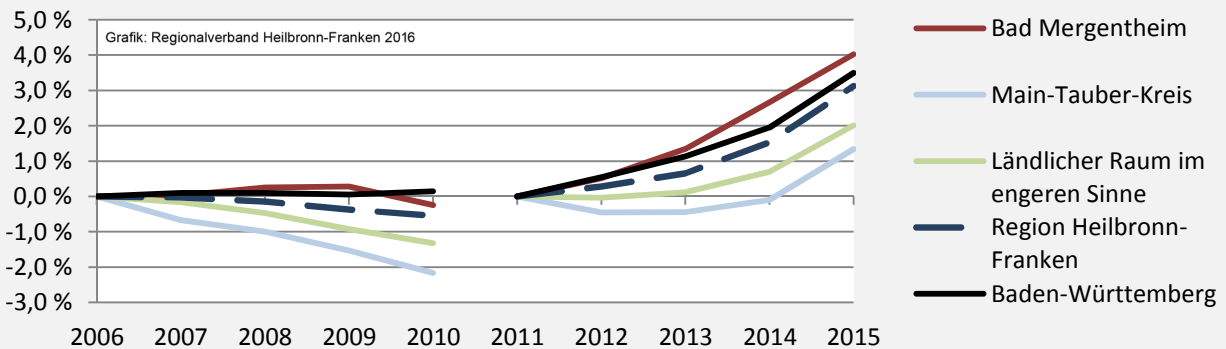
## Bevölkerungsstand in Bad Mergentheim (2006 bis 2015)

Grafik: Regionalverband Heilbronn-Franken 2016

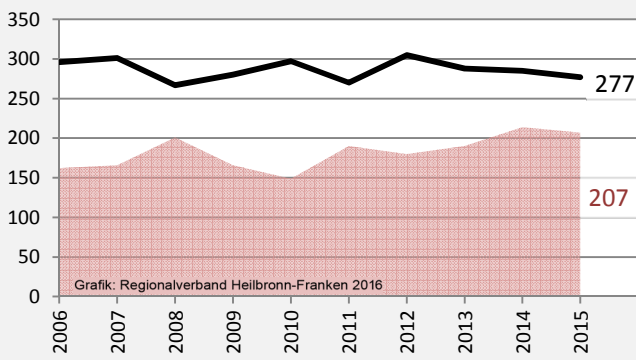


## Bevölkerungsentwicklung in Bad Mergentheim (seit 2006)

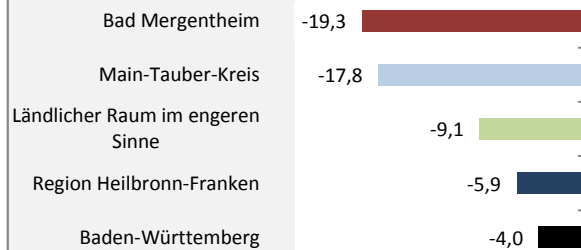
Grafik: Regionalverband Heilbronn-Franken 2016



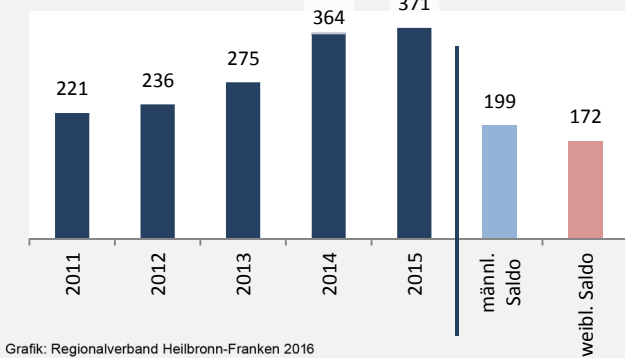
Geburten und Sterbefälle in Bad Mergentheim



## 5-Jahres-Wertung (2011 - 2015): natürliche Bevölkerungsentwicklung pro 1.000 Einwohner

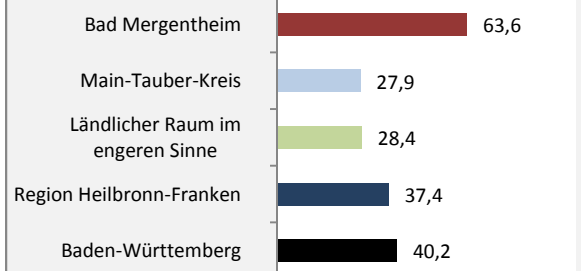


## Wanderungssaldi Bad Mergentheim



Grafik: Regionalverband Heilbronn-Franken 2016

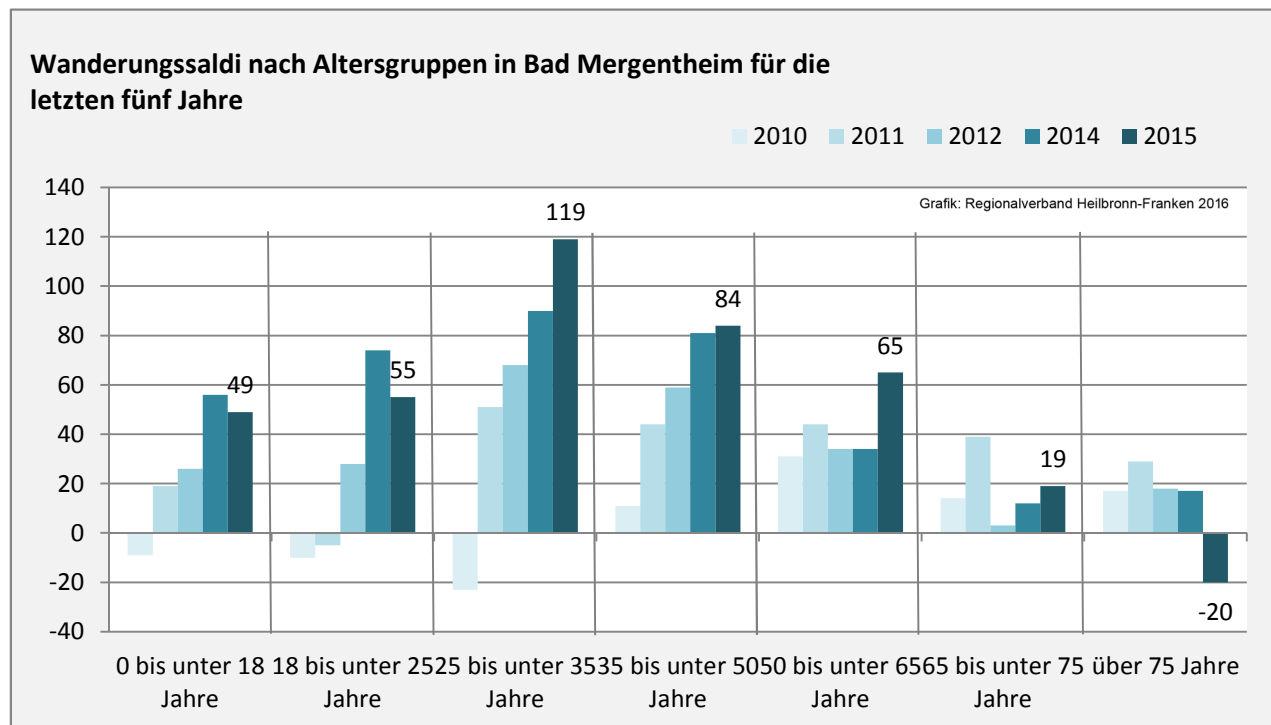
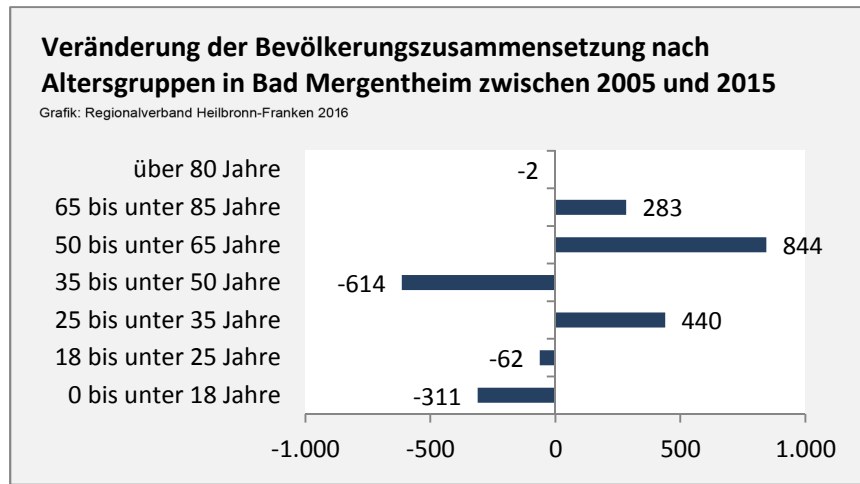
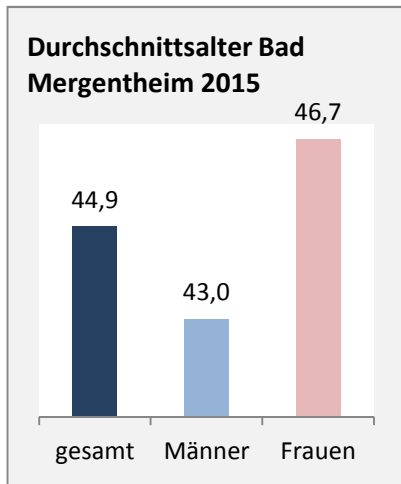
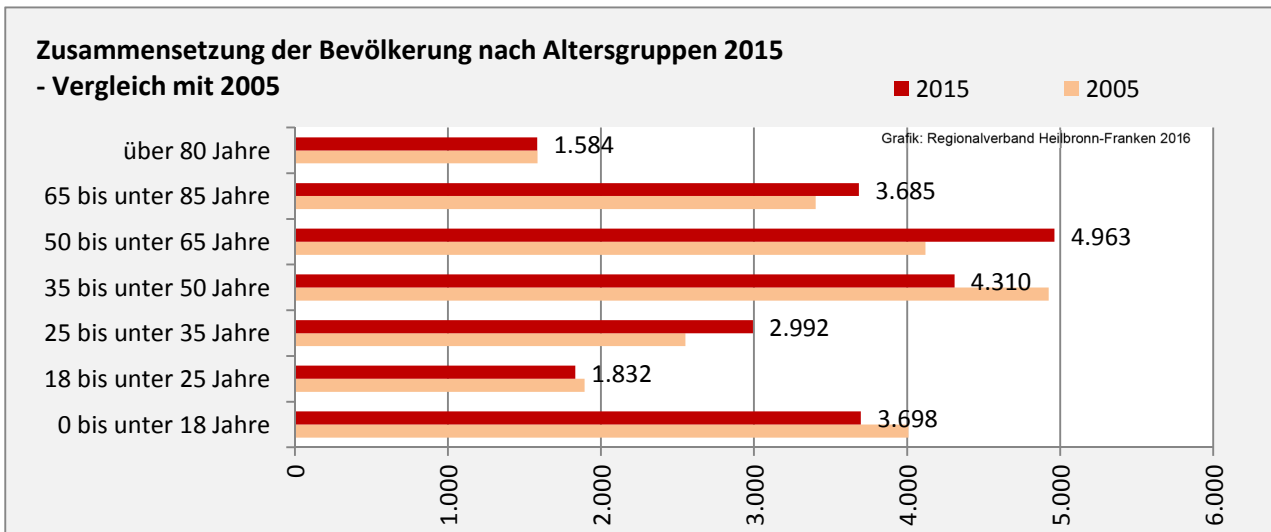
## 5-Jahres-Wertung (2011 - 2015): Wanderungsgewinne bzw. -verluste pro 1.000 Einwohner



Datengrundlage: Landesamt für Statistik Baden-Württemberg

Abbildungen und Berechnungen: Regionalverband Heilbronn-Franken

# Bad Mergentheim - Bevölkerung



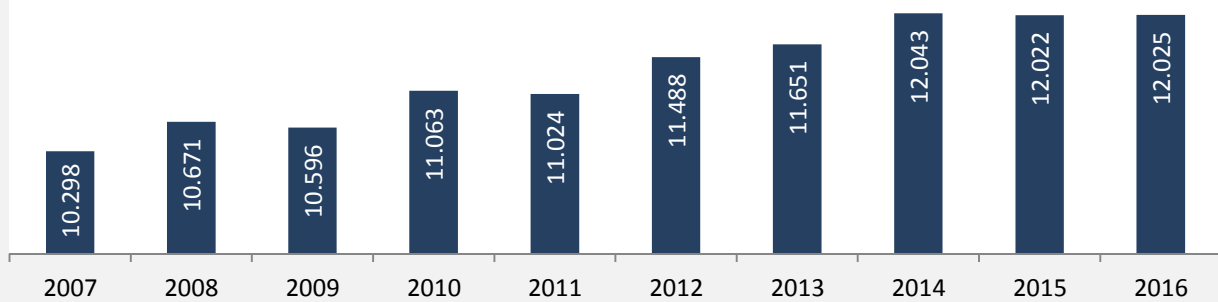
Datengrundlage: Landesamt für Statistik Baden-Württemberg

Abbildungen und Berechnungen: Regionalverband Heilbronn-Franken

# Bad Mergentheim - Beschäftigung

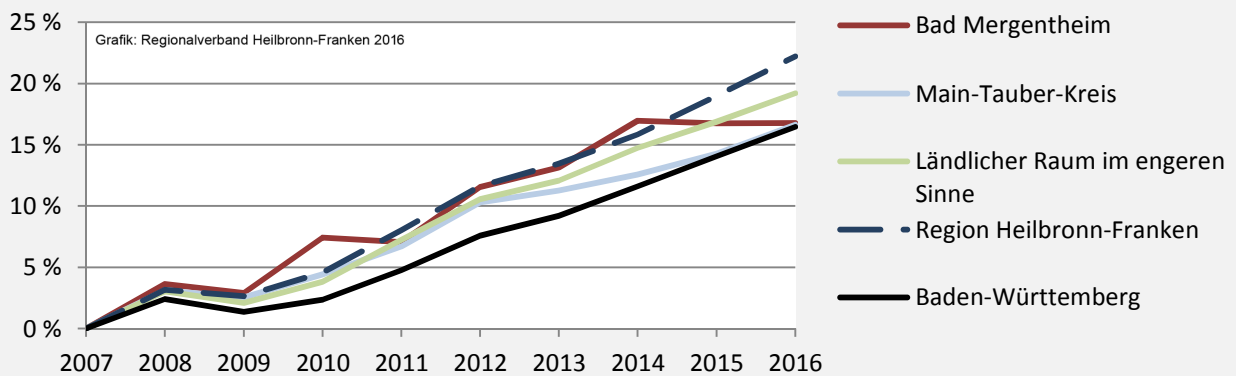
## sozialvers. Beschäftigung (SvB) in Bad Mergentheim (2007 bis 2016)

Grafik: Regionalverband Heilbronn-Franken 2016

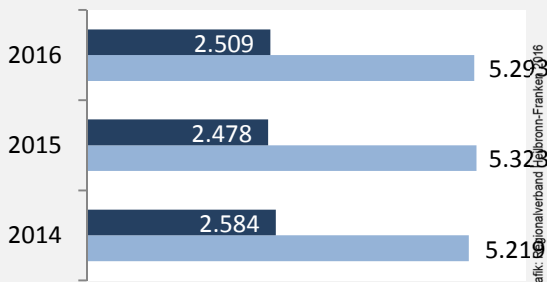


## prozentuale Entwicklung der SvB in Bad Mergentheim (seit 2007)

Grafik: Regionalverband Heilbronn-Franken 2016

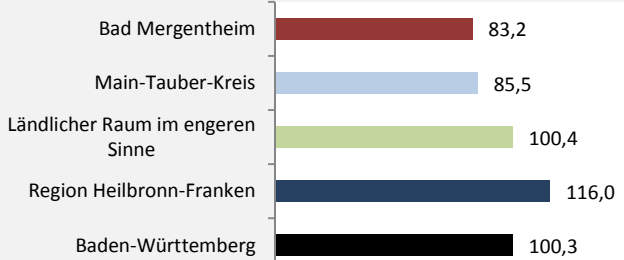


■ produzierendes Gewerbe ■ Dienstleistungen

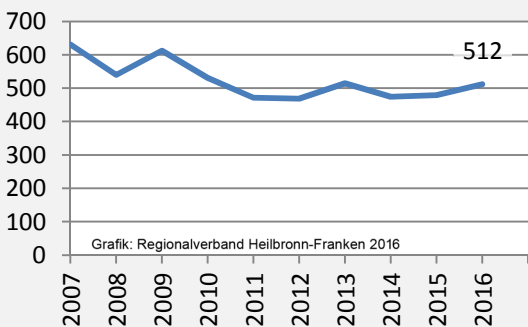


## 5-Jahres-Wertung (2011 bis 2016):

Beschäftigungsgewinne / -verluste pro 1.000 Beschäftigte



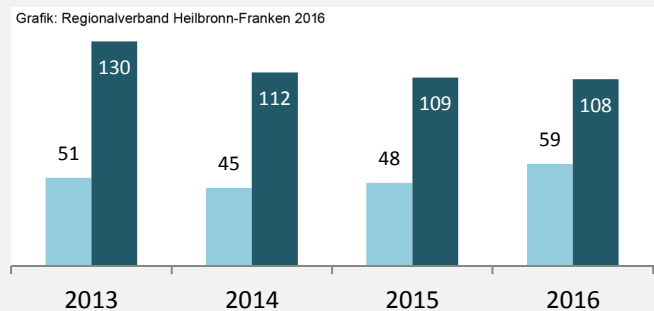
## Arbeitslosigkeit in Bad Mergentheim



## Arbeitslosigkeit in Bad Mergentheim

■ unter 25 Jahre ■ über 55 Jahre


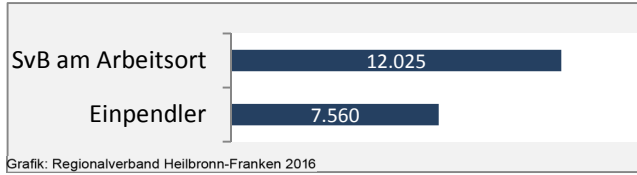
Grafik: Regionalverband Heilbronn-Franken 2016



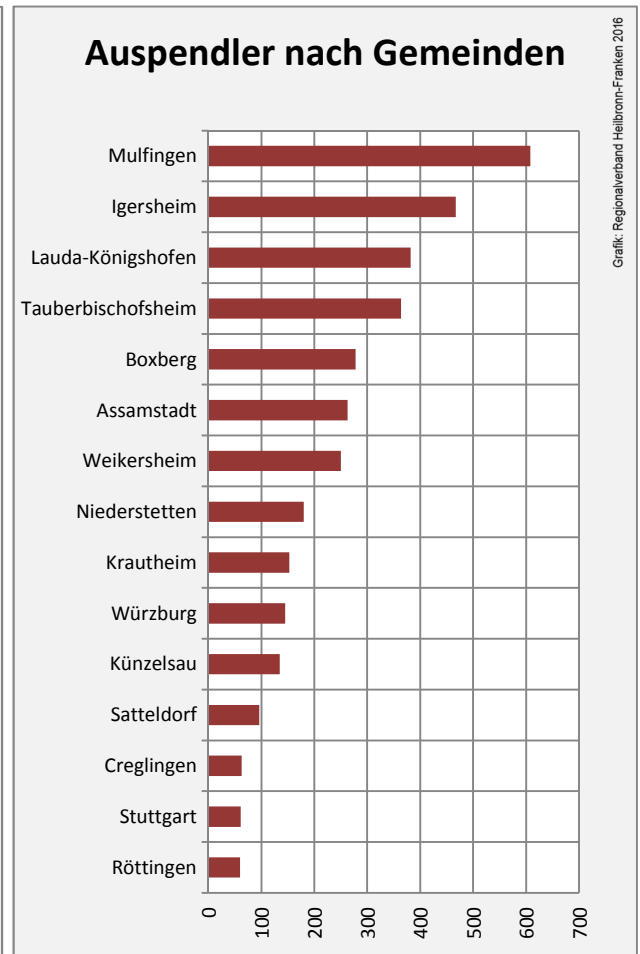
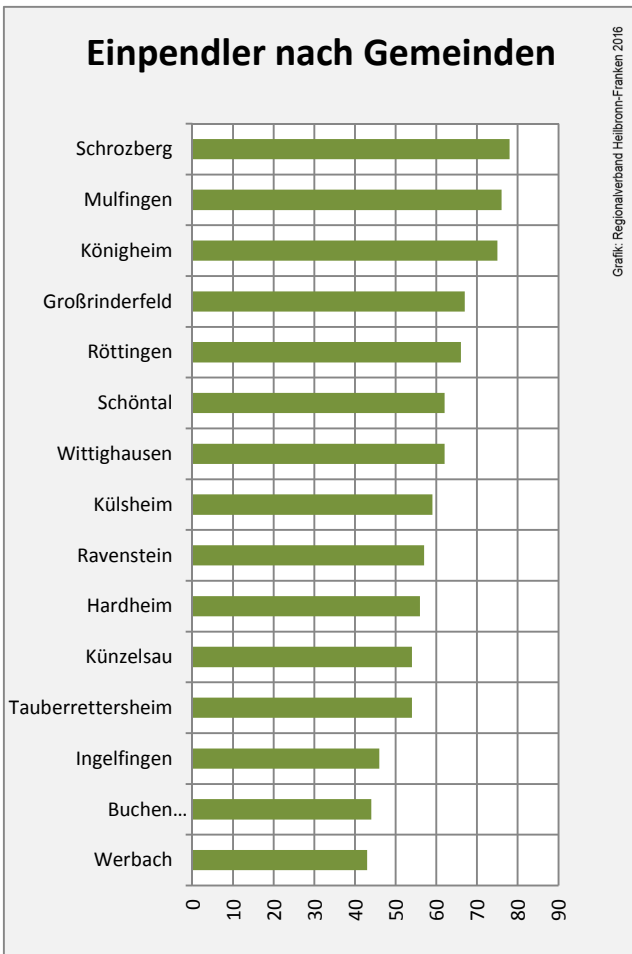
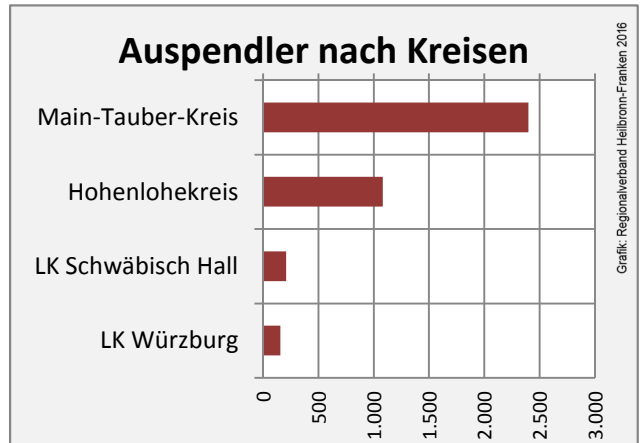
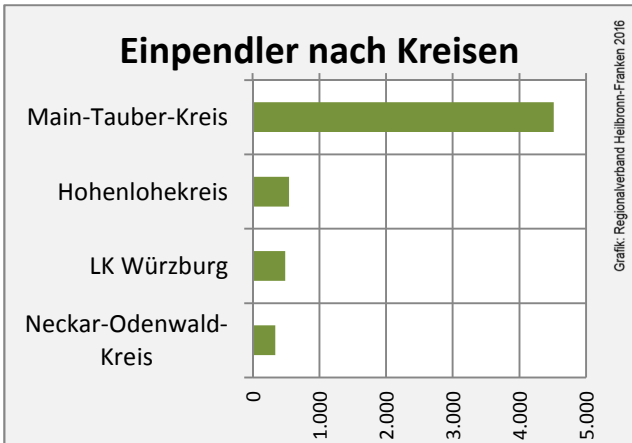
Datengrundlage: Statistik der Bundesagentur für Arbeit

Abbildungen und Berechnungen: Regionalverband Heilbronn-Franken

# Bad Mergentheim - Pendlerverflechtungen 2016



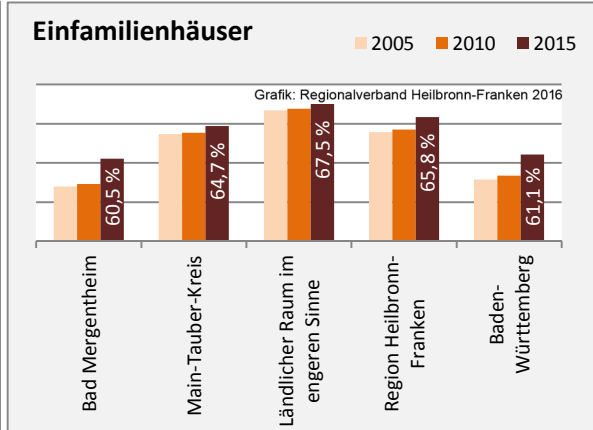
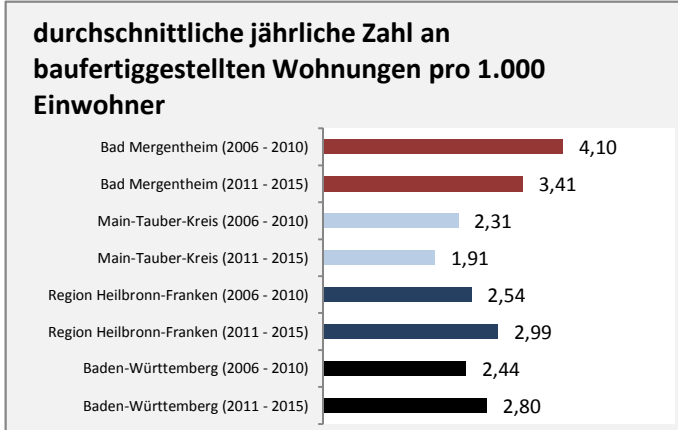
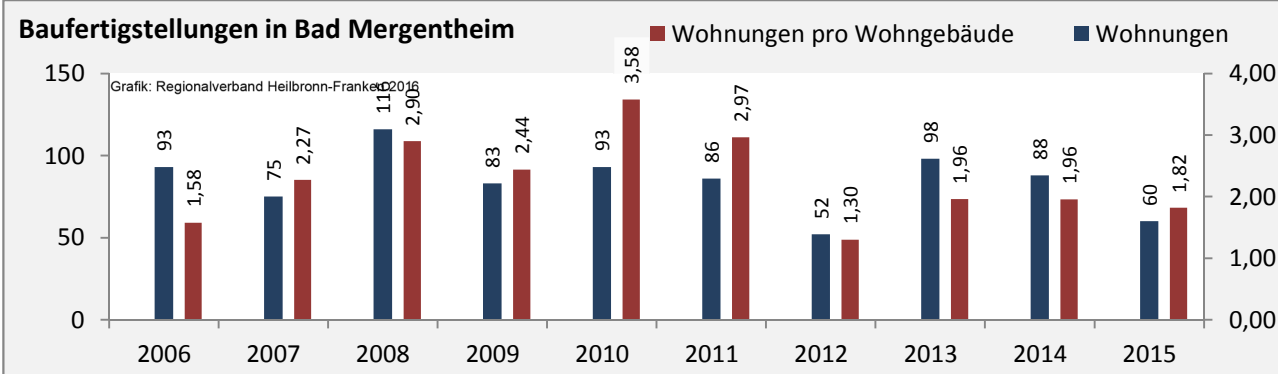
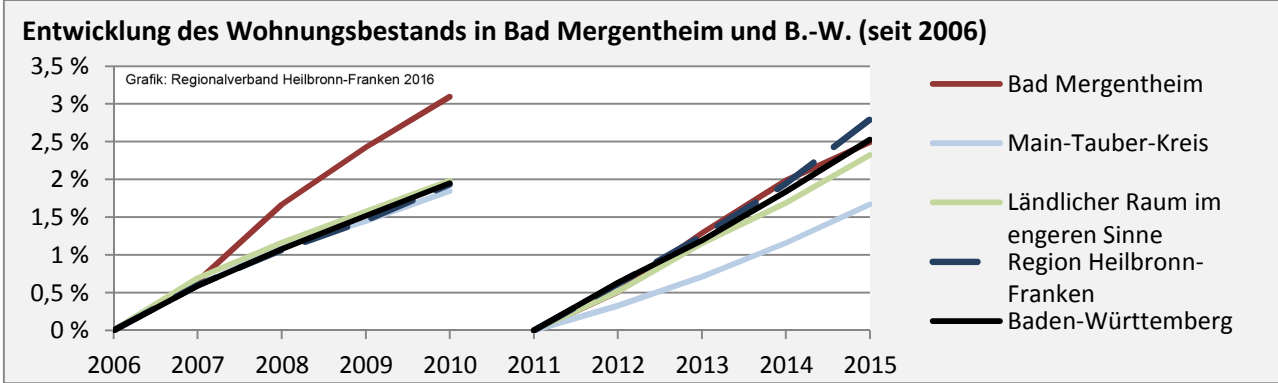
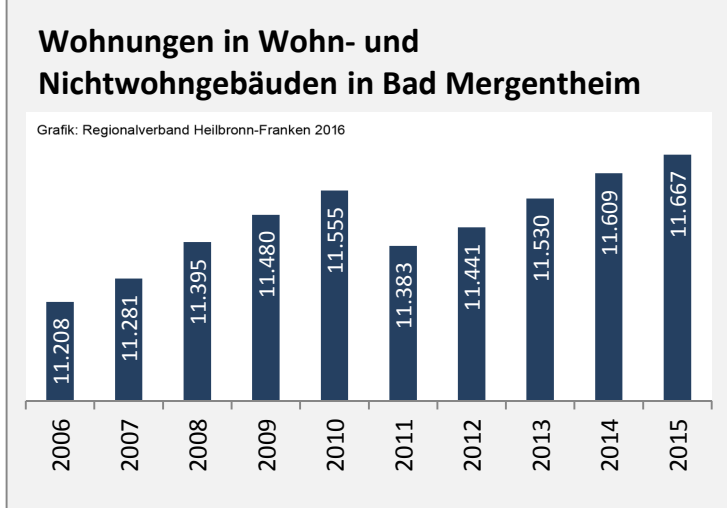
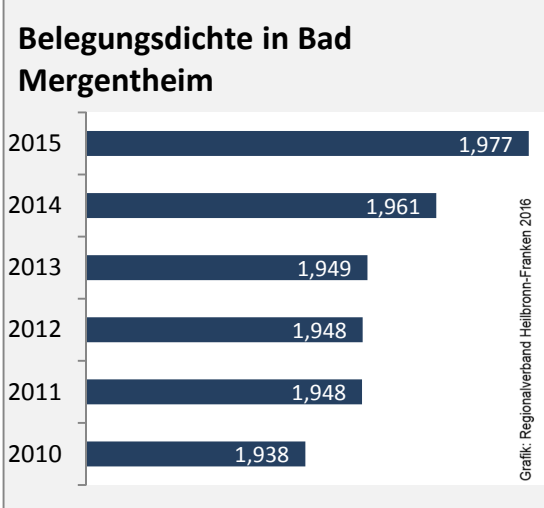
**Pendlersaldo: 2739**



Datengrundlage: Statistik der Bundesagentur für Arbeit

Abbildungen: Regionalverband Heilbronn-Franken (keine Berücksichtigung von Werten unter 30)

# Bad Mergentheim - Wohnungsbestand und -entwicklung



Datengrundlage: Statistisches Landesamt Baden-Württemberg (ab 2011: Zensus 2011)

Abbildungen und Berechnungen: Regionalverband Heilbronn-Franken

# Bad Mergentheim - Flächenentwicklung

