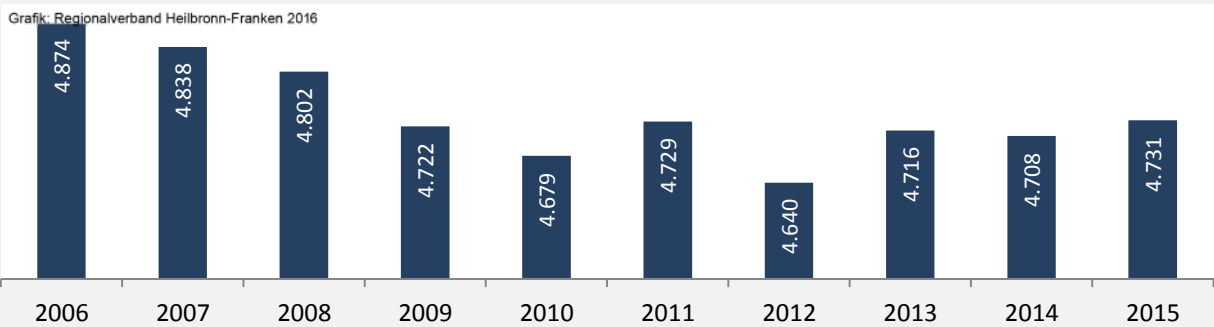
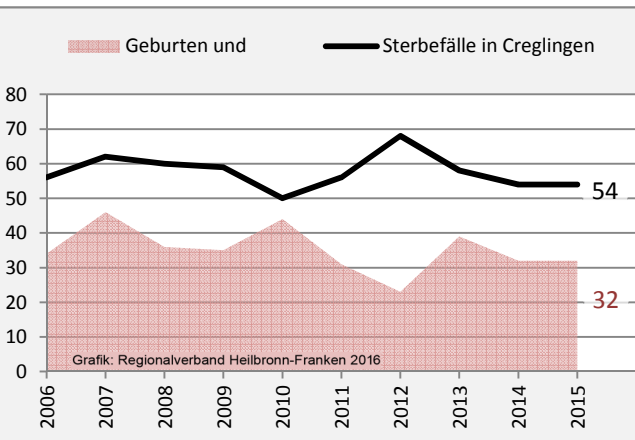
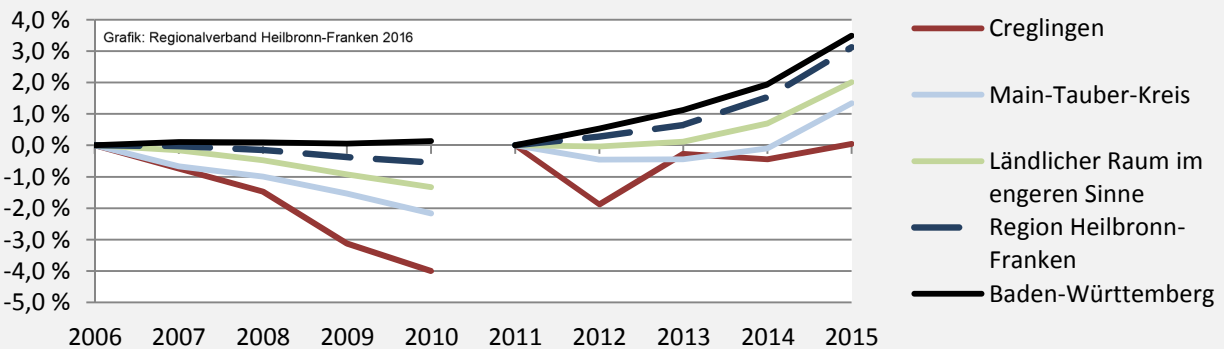


Creglingen - Bevölkerung

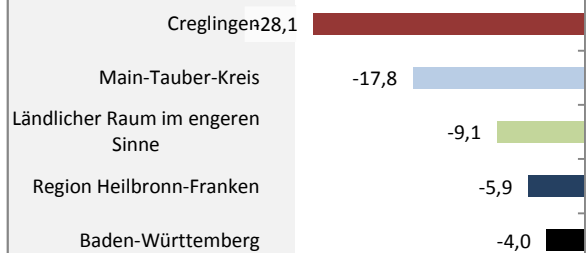
Bevölkerungsstand in Creglingen (2006 bis 2015)



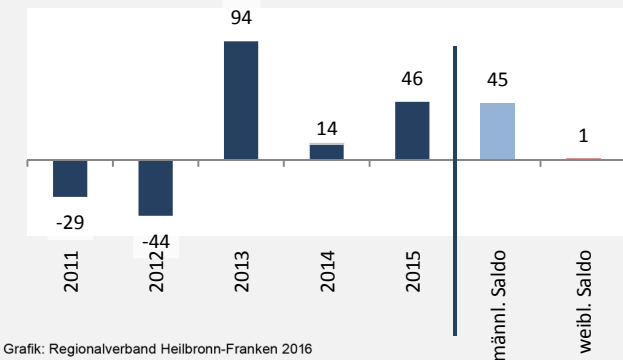
Bevölkerungsentwicklung in Creglingen (seit 2006)



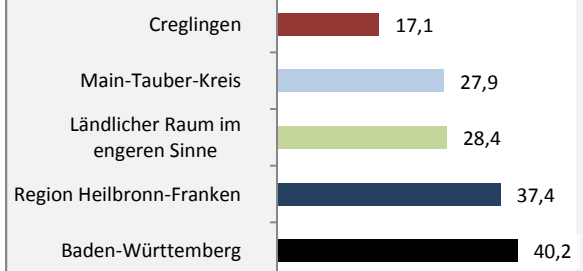
5-Jahres-Wertung (2011 - 2015): natürliche Bevölkerungsentwicklung pro 1.000 Einwohner



Wanderungssaldi Creglingen



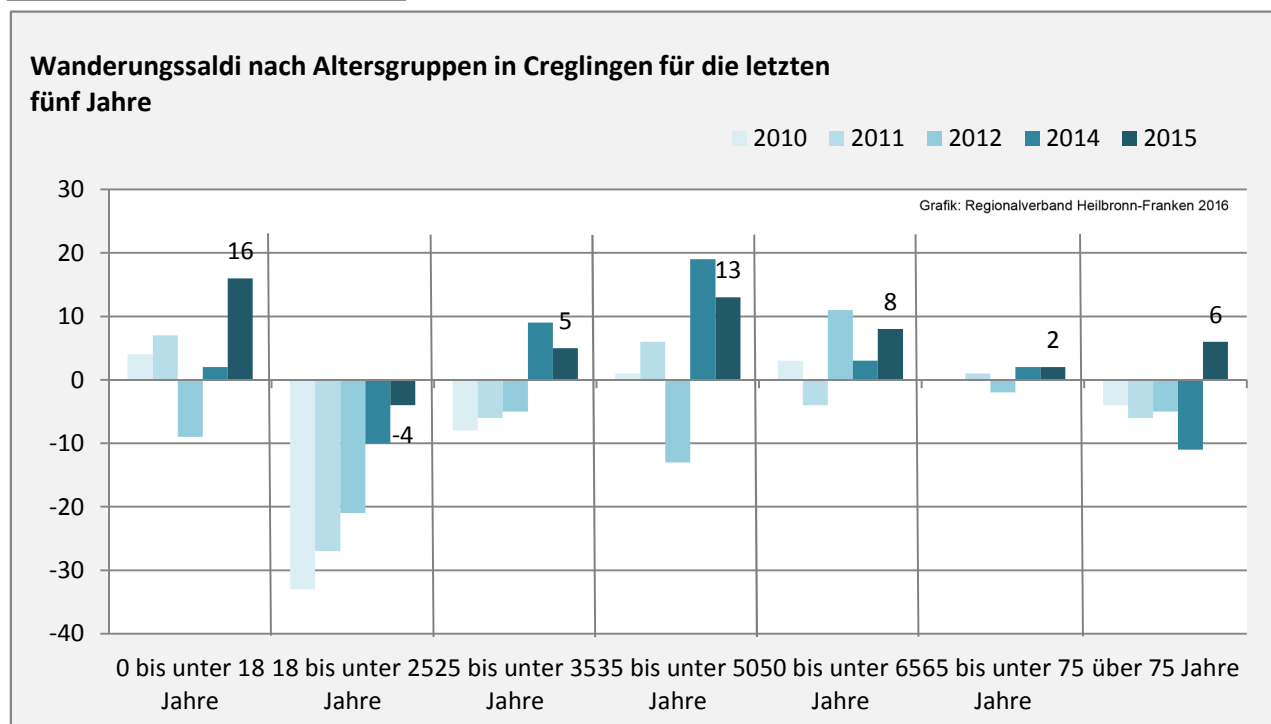
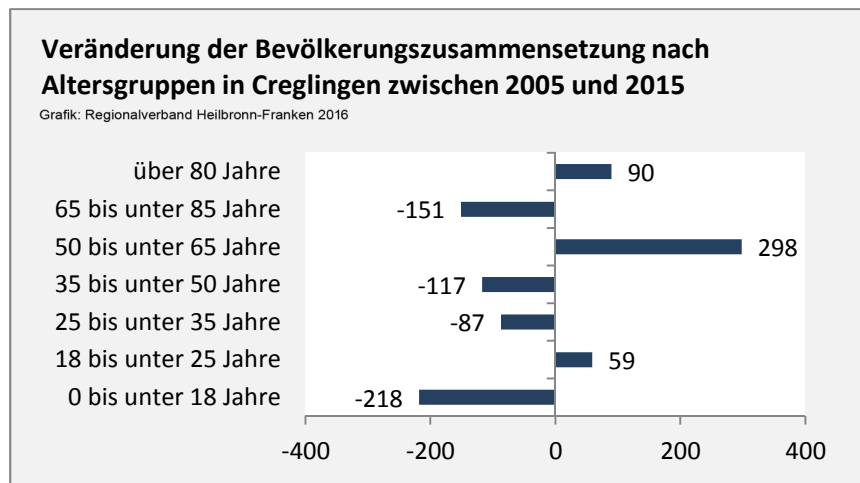
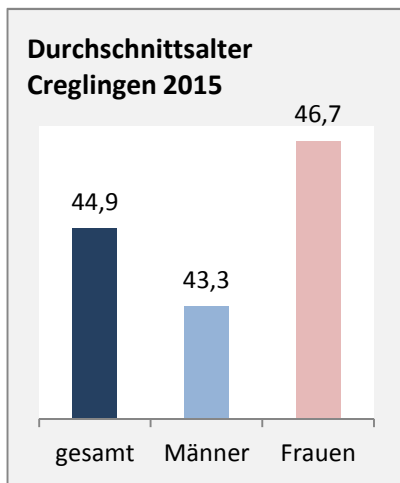
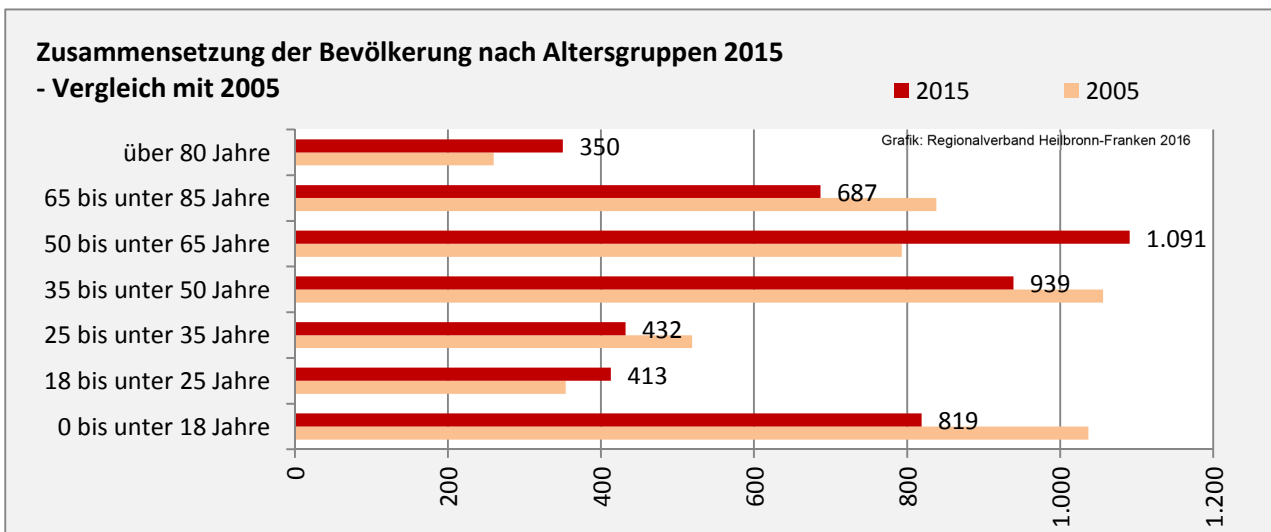
5-Jahres-Wertung (2011 - 2015): Wanderungsgewinne bzw. -verluste pro 1.000 Einwohner



Datengrundlage: Landesamt für Statistik Baden-Württemberg

Abbildungen und Berechnungen: Regionalverband Heilbronn-Franken

Creglingen - Bevölkerung



Creglingen - Beschäftigung

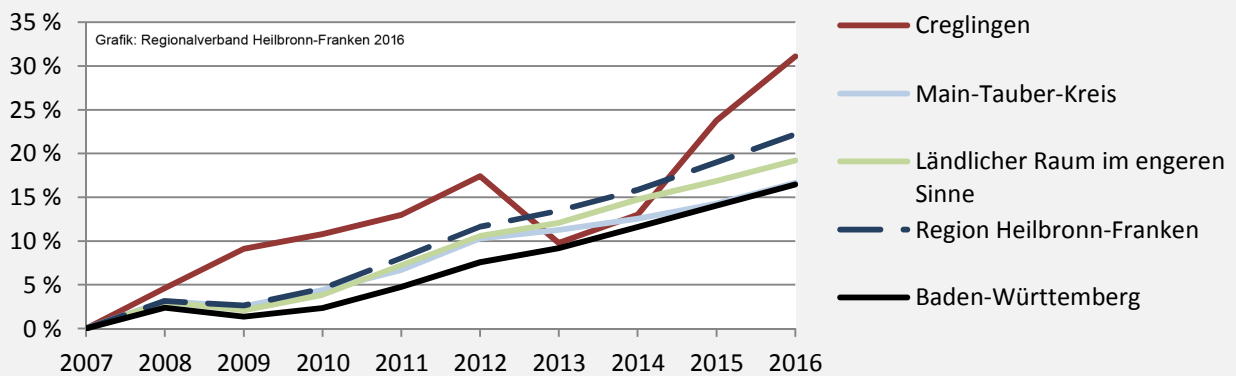
sozialvers. Beschäftigung (SvB) in Creglingen (2007 bis 2016)

Grafik: Regionalverband Heilbronn-Franken 2016

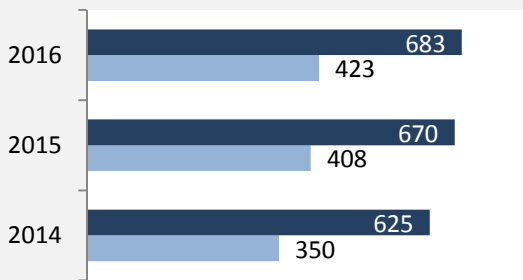


prozentuale Entwicklung der SvB in Creglingen (seit 2007)

Grafik: Regionalverband Heilbronn-Franken 2016



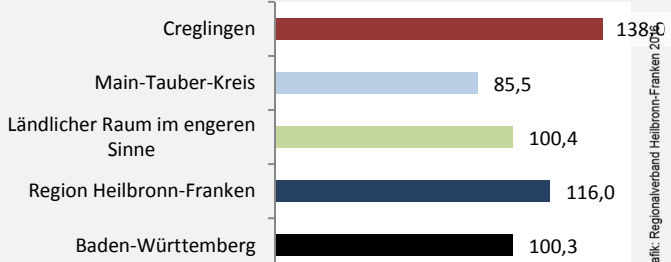
■ produzierendes Gewerbe ■ Dienstleistungen



Grafik: Regionalverband Heilbronn-Franken 2016

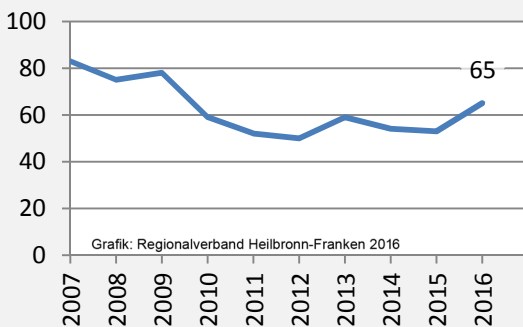
5-Jahres-Wertung (2011 bis 2016):

Beschäftigungsgewinne / -verluste pro 1.000 Beschäftigte



Grafik: Regionalverband Heilbronn-Franken 2016

Arbeitslosigkeit in Creglingen

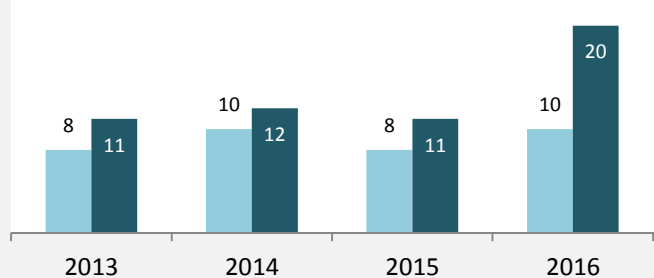


Grafik: Regionalverband Heilbronn-Franken 2016

Arbeitslosigkeit in Creglingen

■ unter 25 Jahre ■ über 55 Jahre

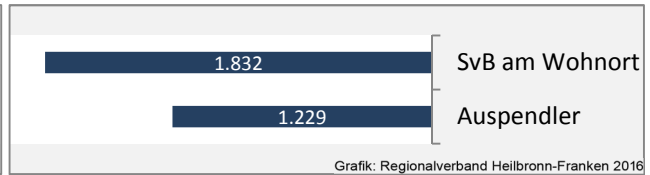
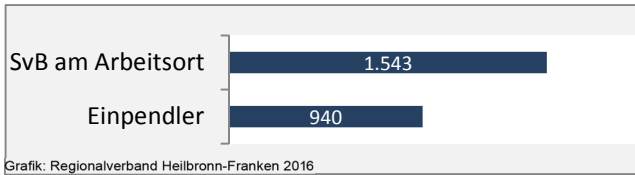
Grafik: Regionalverband Heilbronn-Franken 2016



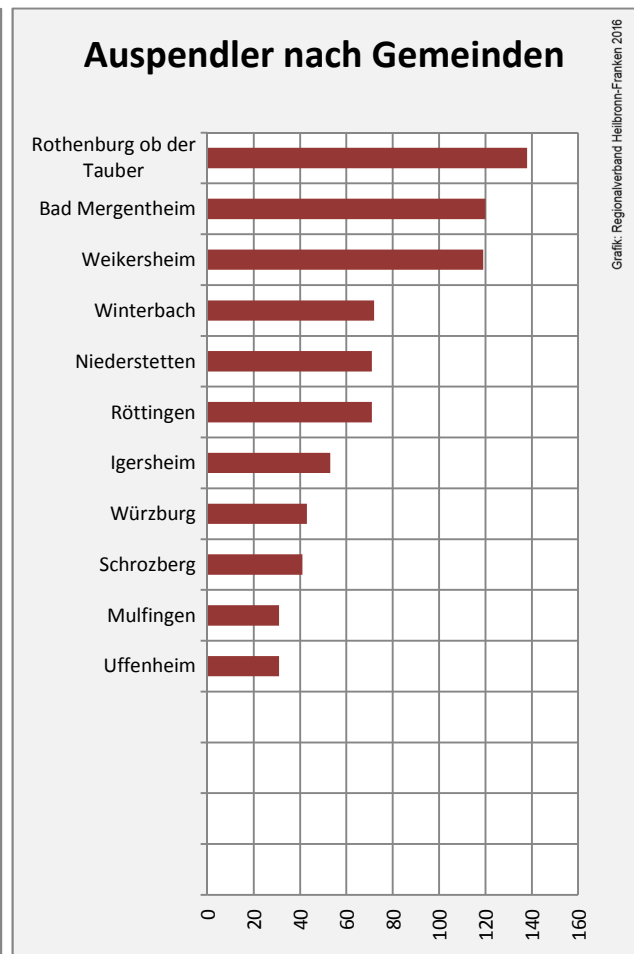
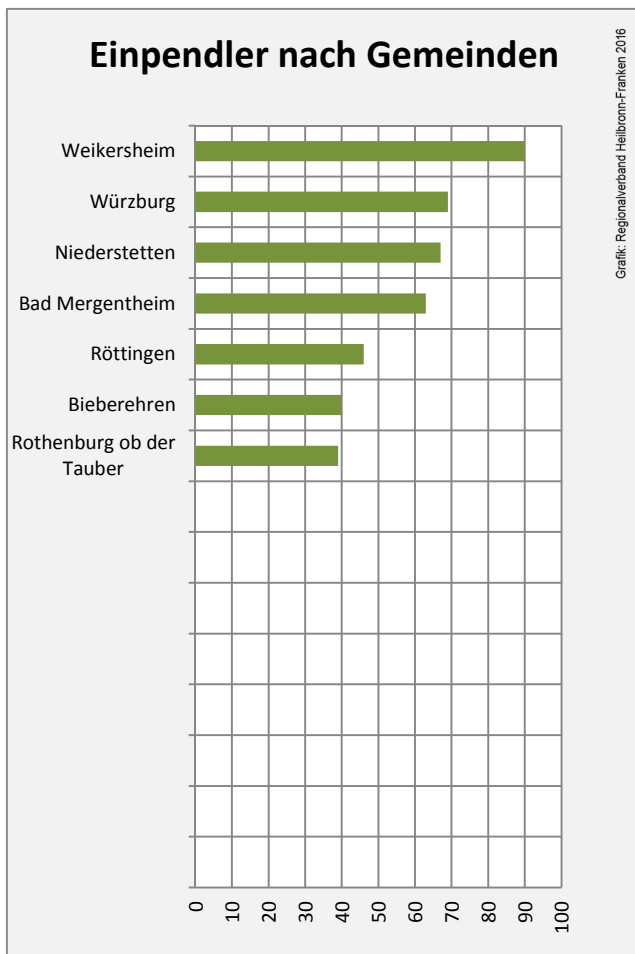
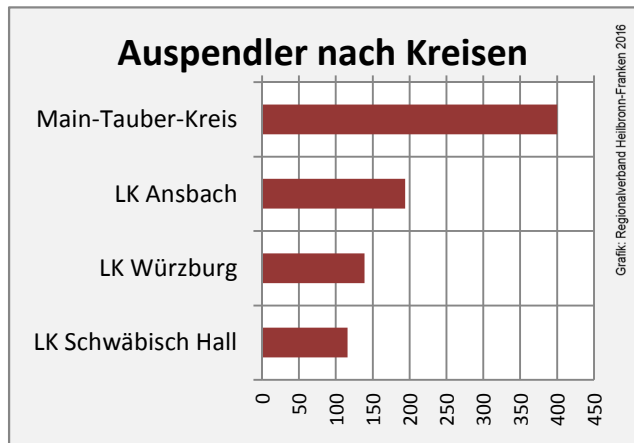
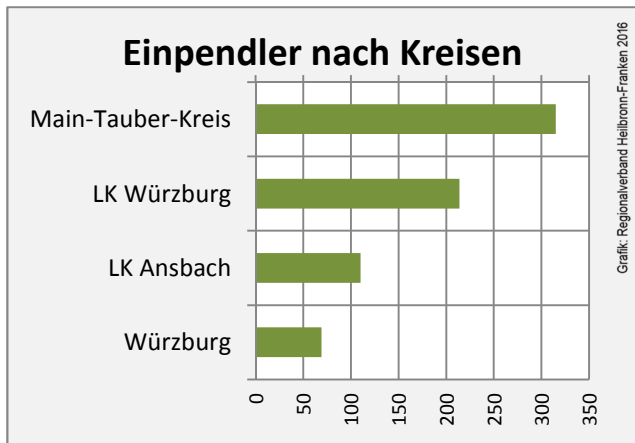
Datengrundlage: Statistik der Bundesagentur für Arbeit

Abbildungen und Berechnungen: Regionalverband Heilbronn-Franken

Creglingen - Pendlerverflechtungen 2016



Pendlersaldo: -289

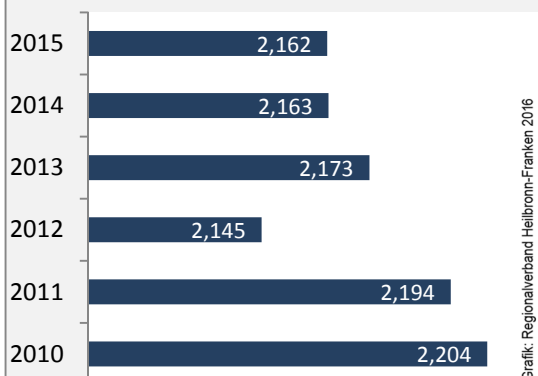


Datengrundlage: Statistik der Bundesagentur für Arbeit

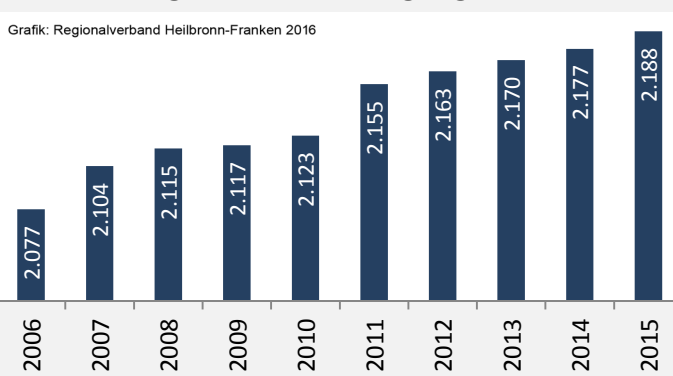
Abbildungen: Regionalverband Heilbronn-Franken (keine Berücksichtigung von Werten unter 30)

Creglingen - Wohnungsbestand und -entwicklung

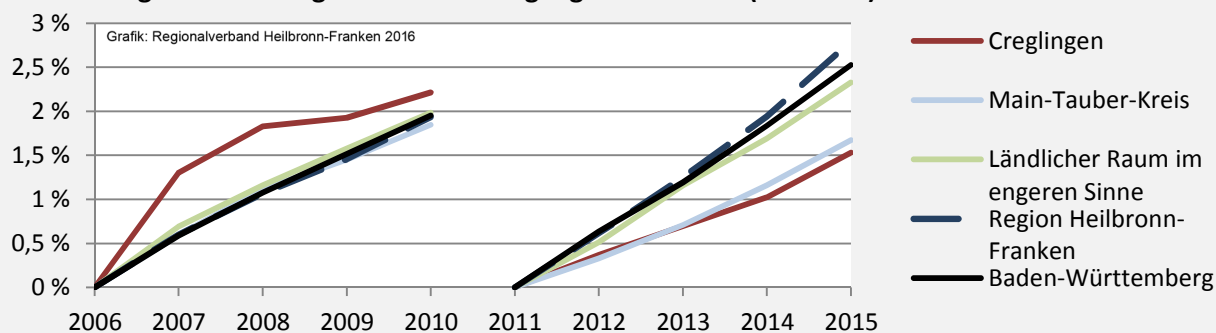
Belegungsdichte in Creglingen



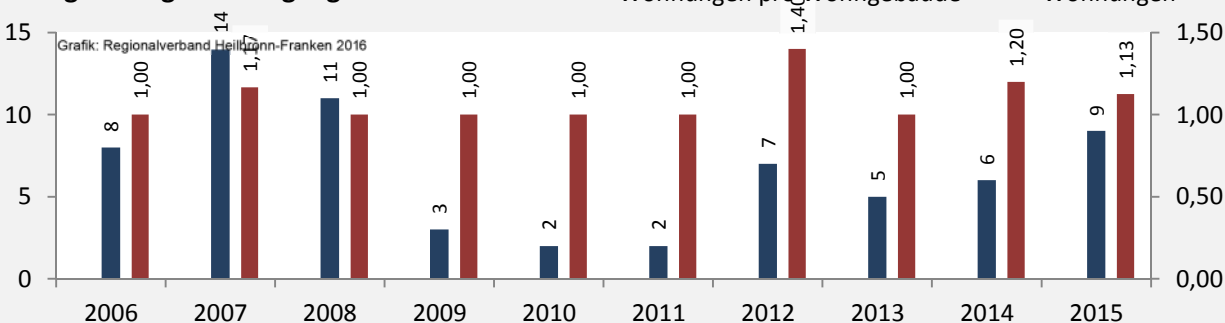
Wohnungen in Wohn- und Nichtwohngebäuden in Creglingen



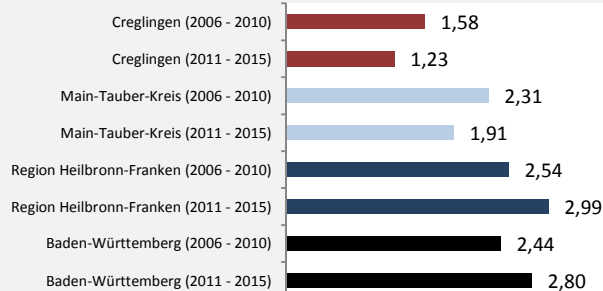
Entwicklung des Wohnungsbestands in Creglingen und B.-W. (seit 2006)



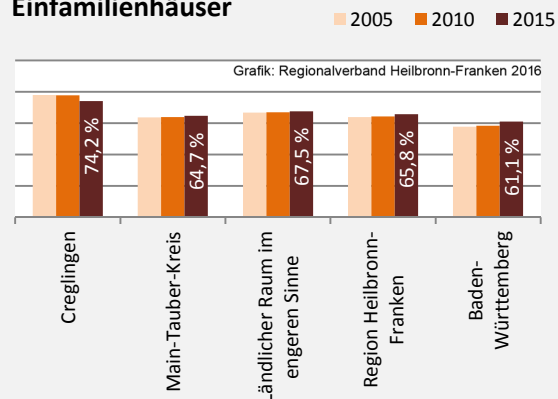
Baufertigstellungen in Creglingen



durchschnittliche jährliche Zahl an baufertiggestellten Wohnungen pro 1.000 Einwohner



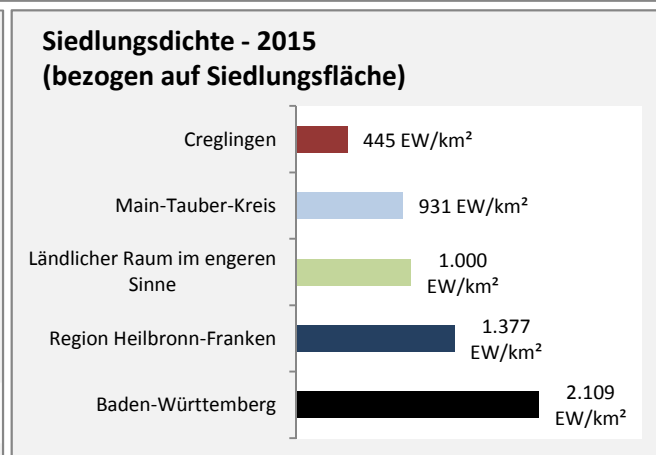
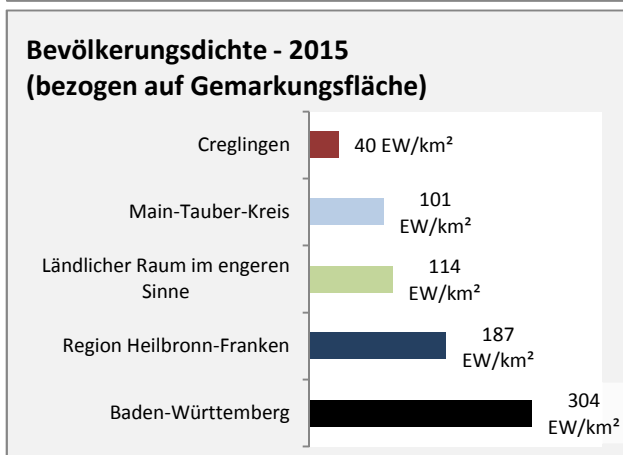
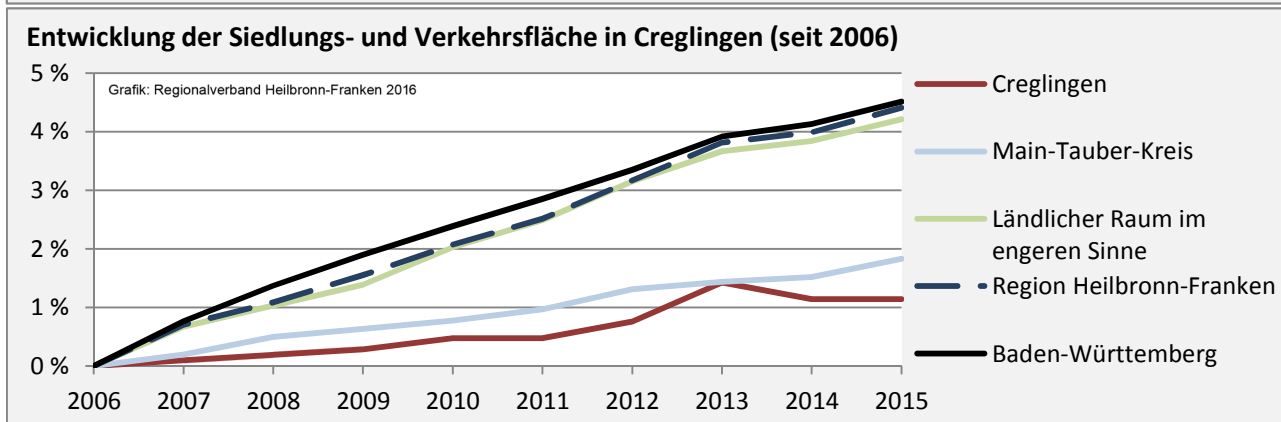
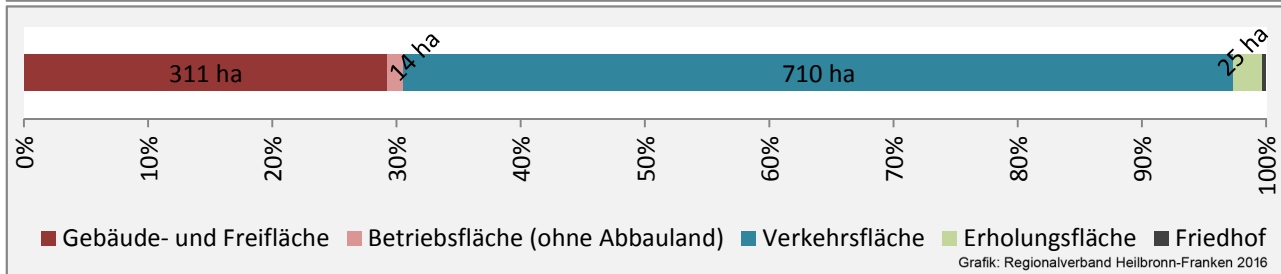
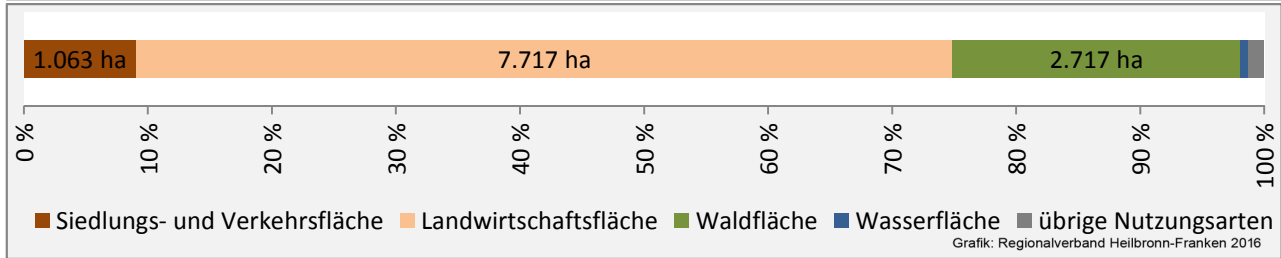
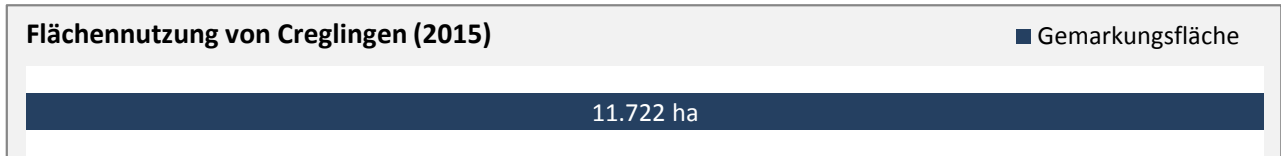
Einfamilienhäuser



Datengrundlage: Statistisches Landesamt Baden-Württemberg (ab 2011: Zensus 2011)

Abbildungen und Berechnungen: Regionalverband Heilbronn-Franken

Creglingen - Flächenentwicklung



Datengrundlage: Landesamt für Statistik Baden-Württemberg

Abbildungen und Berechnungen: Regionalverband Heilbronn-Franken