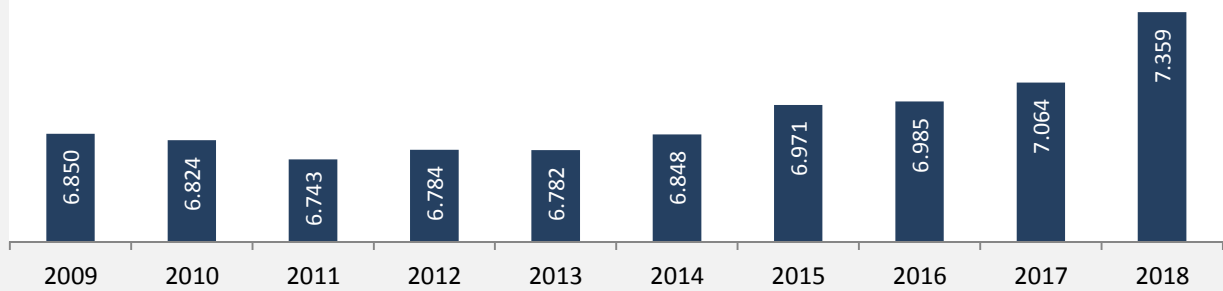


Bad Wimpfen - Bevölkerung

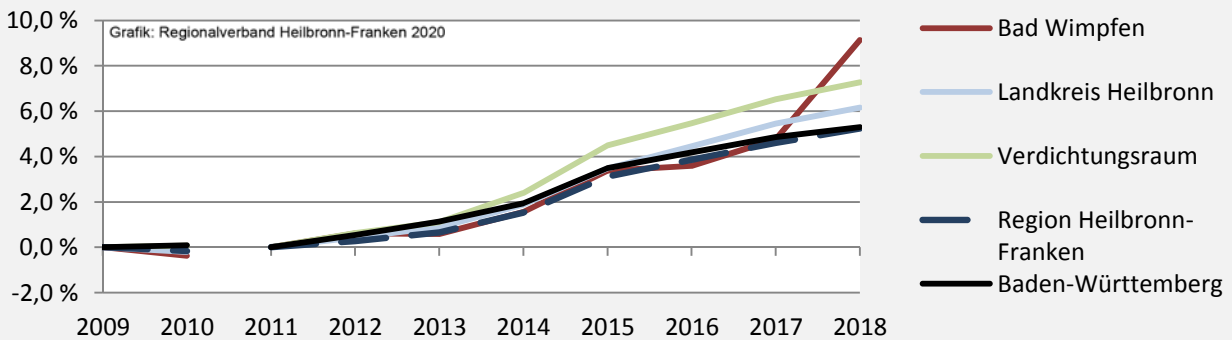
Bevölkerungsstand in Bad Wimpfen (2009 bis 2018)

Grafik: Regionalverband Heilbronn-Franken 2020



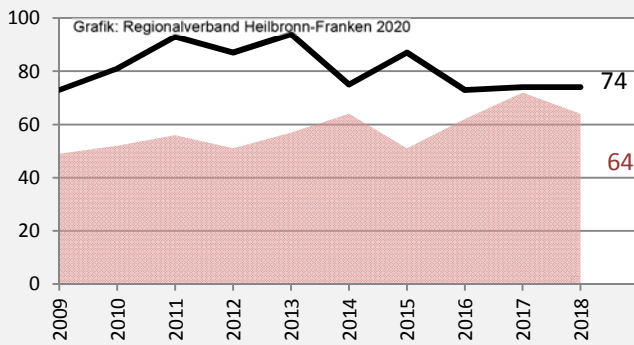
Bevölkerungsentwicklung in Bad Wimpfen (seit 2009)

Grafik: Regionalverband Heilbronn-Franken 2020

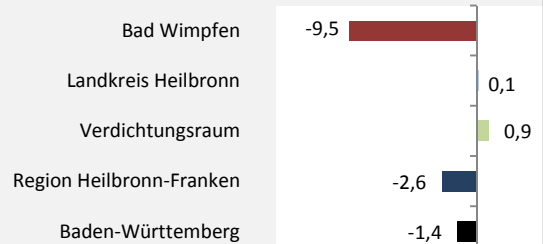


Geburten und Sterbefälle in Bad Wimpfen

Grafik: Regionalverband Heilbronn-Franken 2020

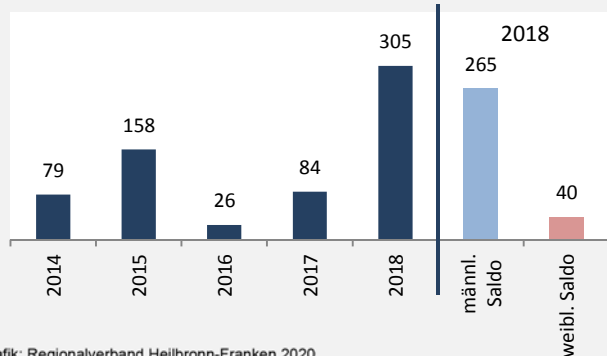


5-Jahres-Wertung (2014 - 2018): natürliche Bevölkerungsentwicklung



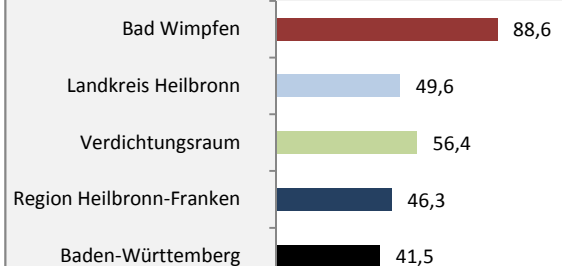
Grafik: Regionalverband Heilbronn-Franken 2020

Wanderungssaldi Bad Wimpfen



Grafik: Regionalverband Heilbronn-Franken 2020

5-Jahres-Wertung (2014 - 2018): Wanderungsgewinne bzw. -verluste pro 1.000 Einwohner

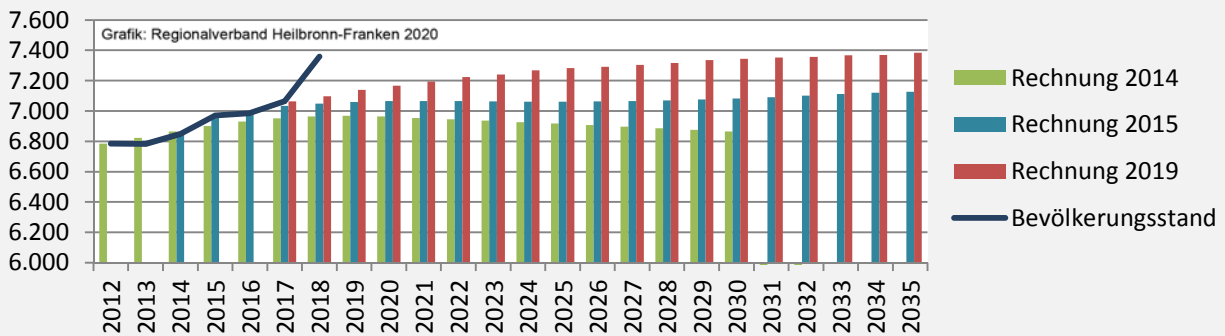


Datengrundlage: Landesamt für Statistik Baden-Württemberg

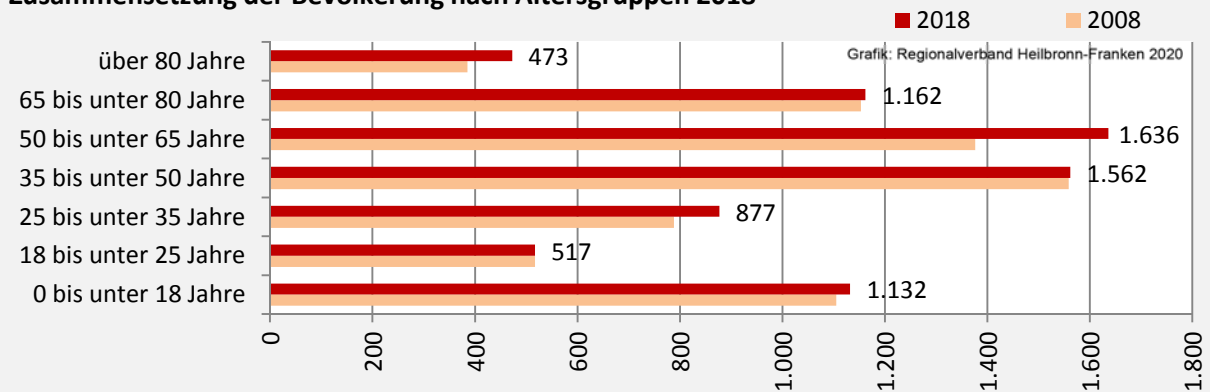
Abbildungen und Berechnungen: Regionalverband Heilbronn-Franken

Bad Wimpfen - Bevölkerung

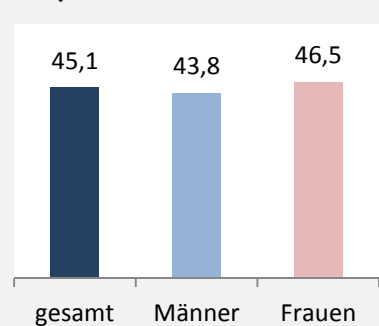
Vorausrechnungsergebnisse im Vergleich



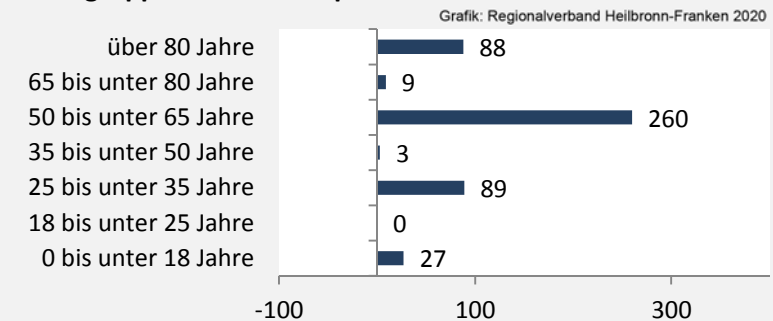
Zusammensetzung der Bevölkerung nach Altersgruppen 2018



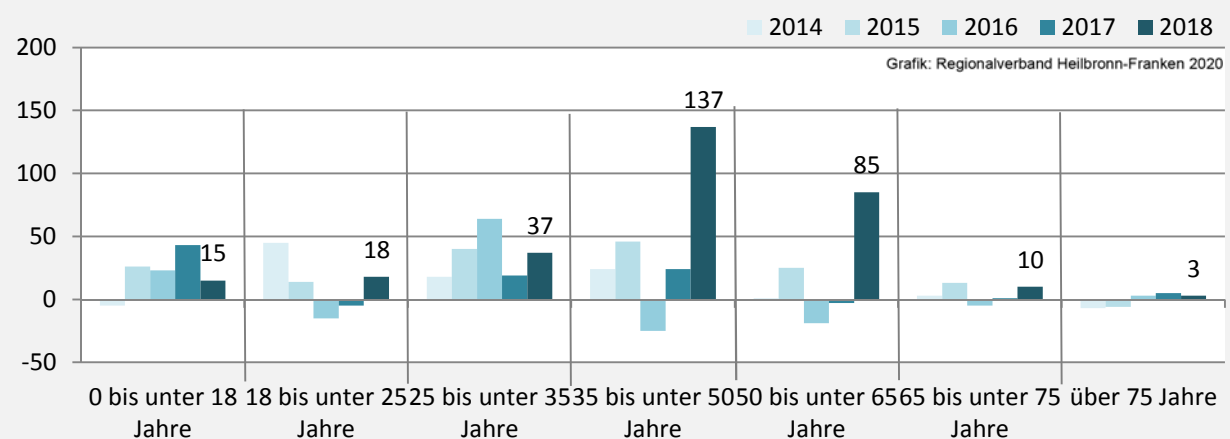
Durchschnittsalter Bad Wimpfen 2018



Veränderung der Bevölkerungszusammensetzung nach Altersgruppen in Bad Wimpfen zwischen 2008 und 2018



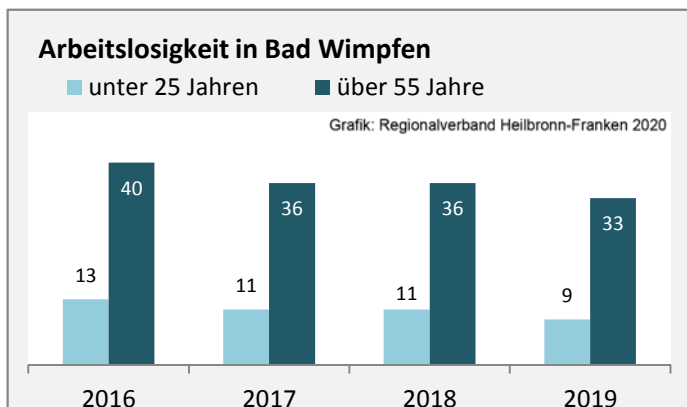
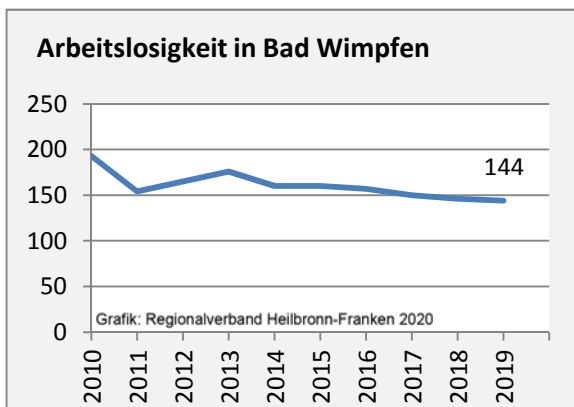
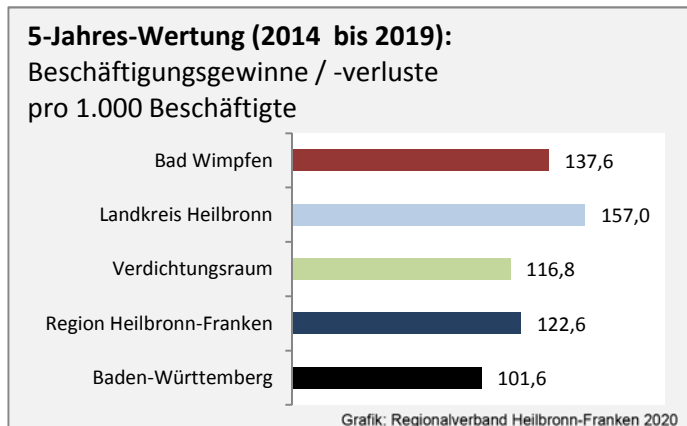
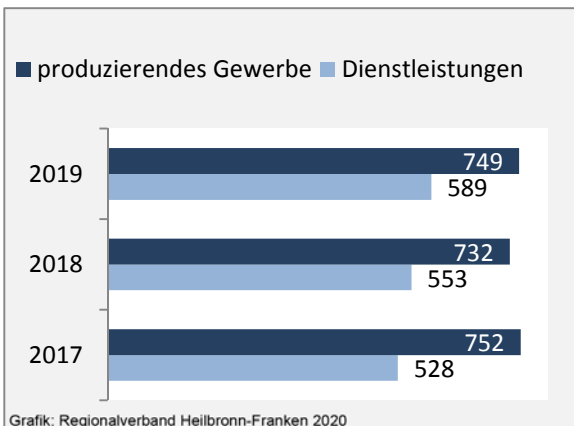
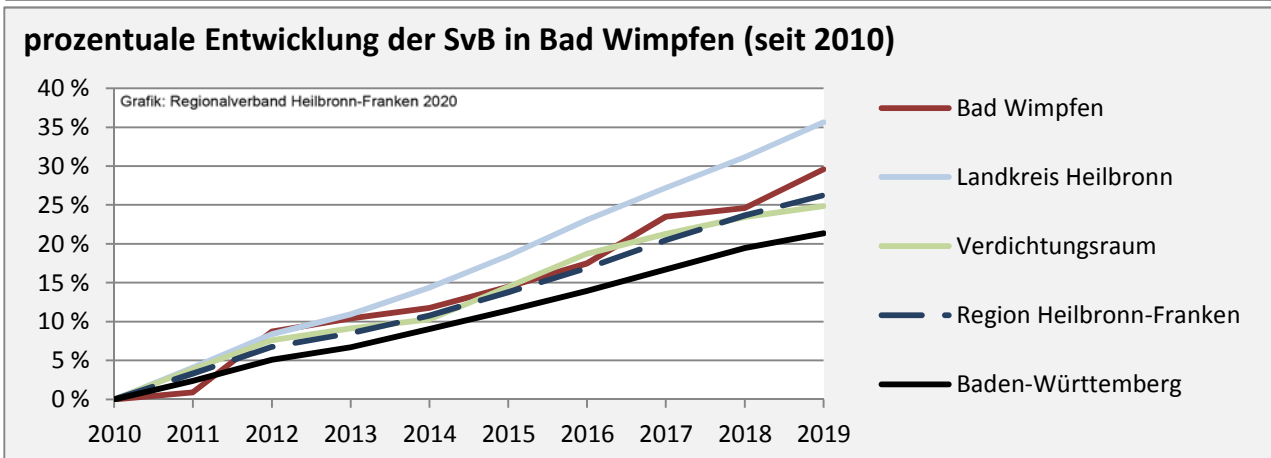
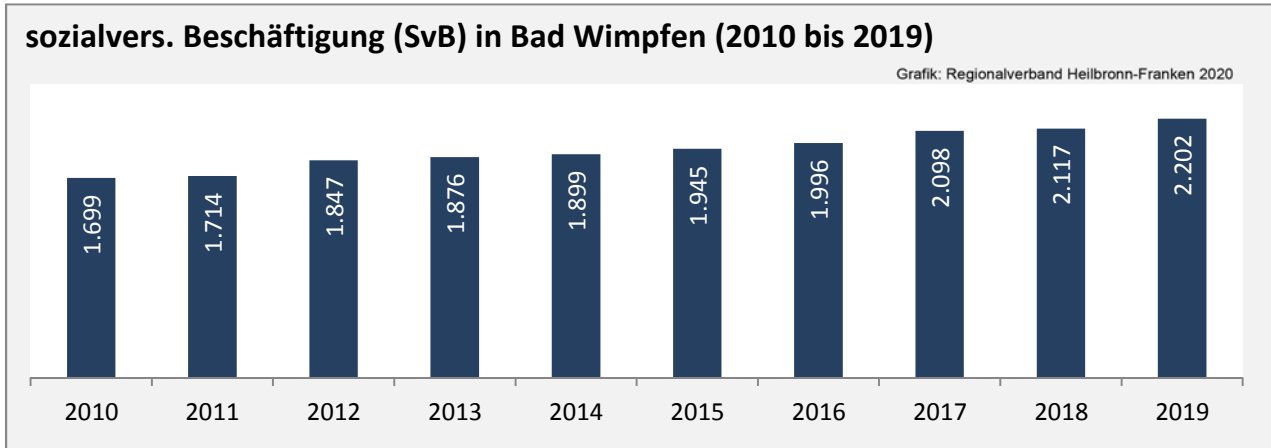
Wanderungssaldi nach Altersgruppen in Bad Wimpfen für die letzten fünf Jahre



Datengrundlage: Landesamt für Statistik Baden-Württemberg

Abbildungen und Berechnungen: Regionalverband Heilbronn-Franken

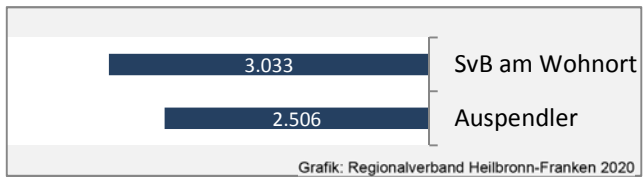
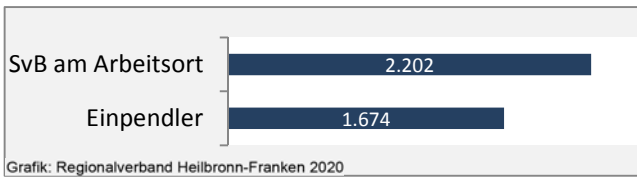
Bad Wimpfen - Beschäftigung



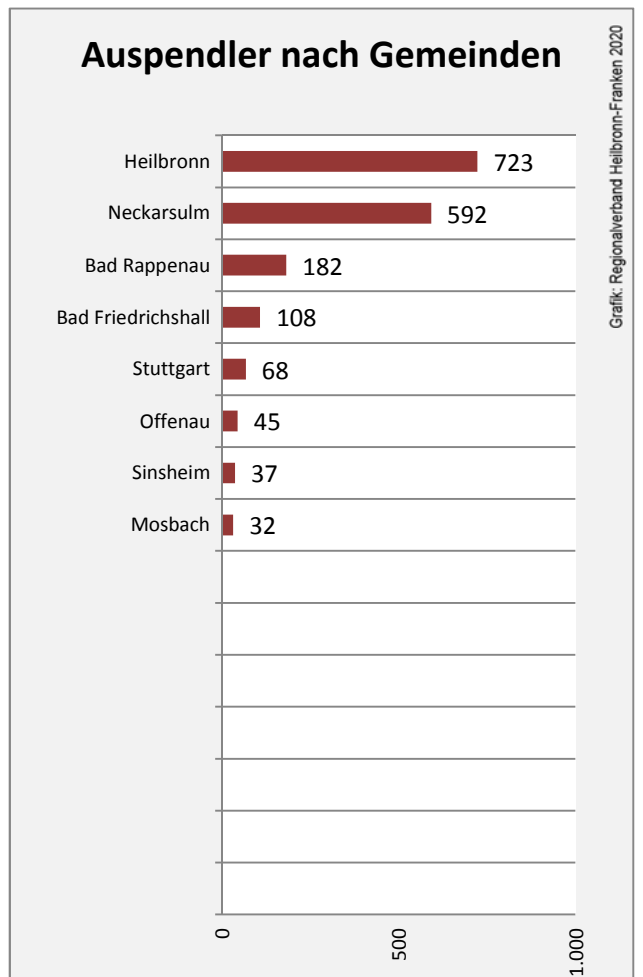
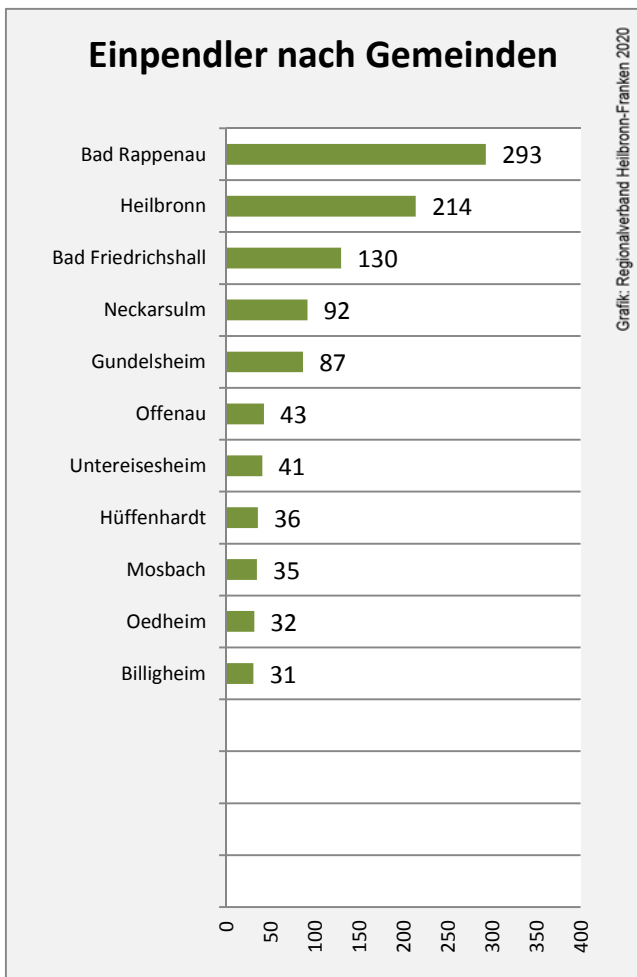
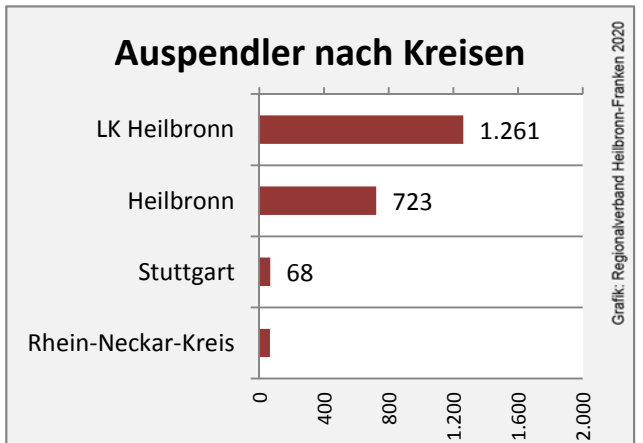
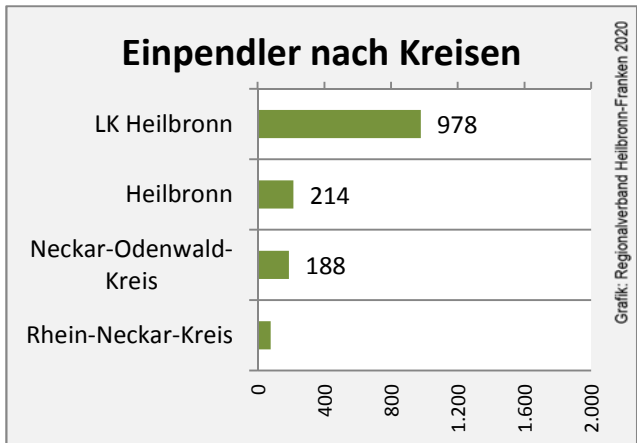
Datengrundlage: Statistik der Bundesagentur für Arbeit

Abbildungen und Berechnungen: Regionalverband Heilbronn-Franken

Bad Wimpfen - Pendlerverflechtungen 2019



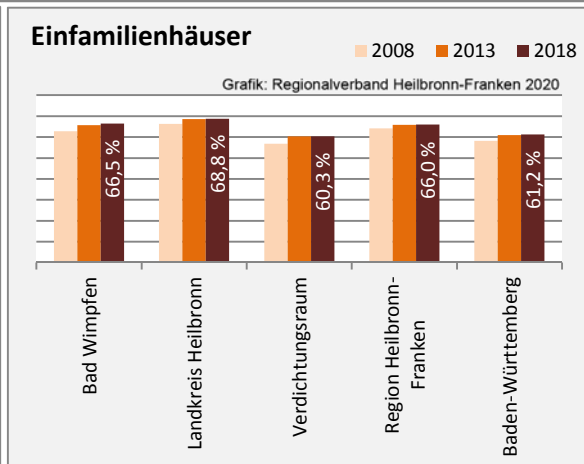
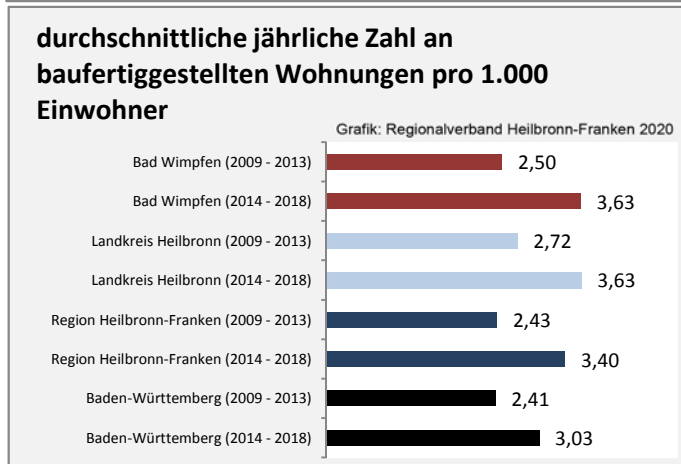
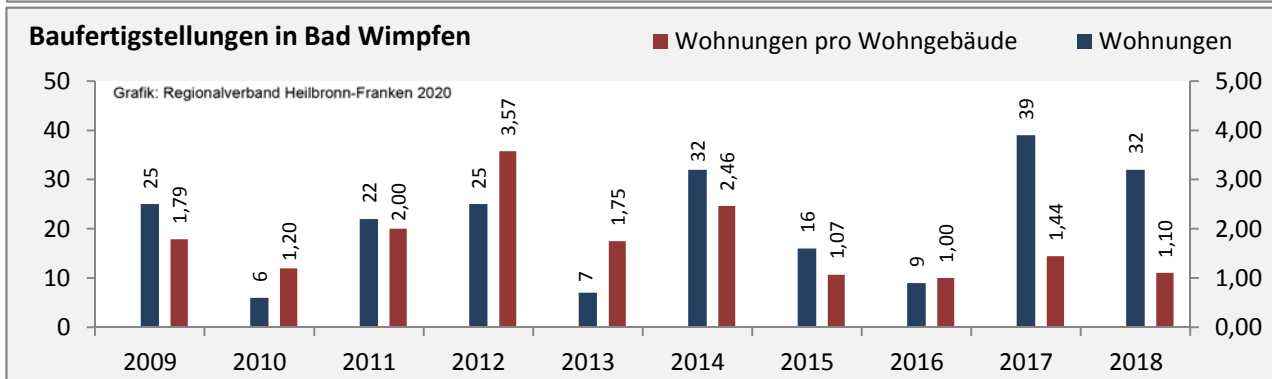
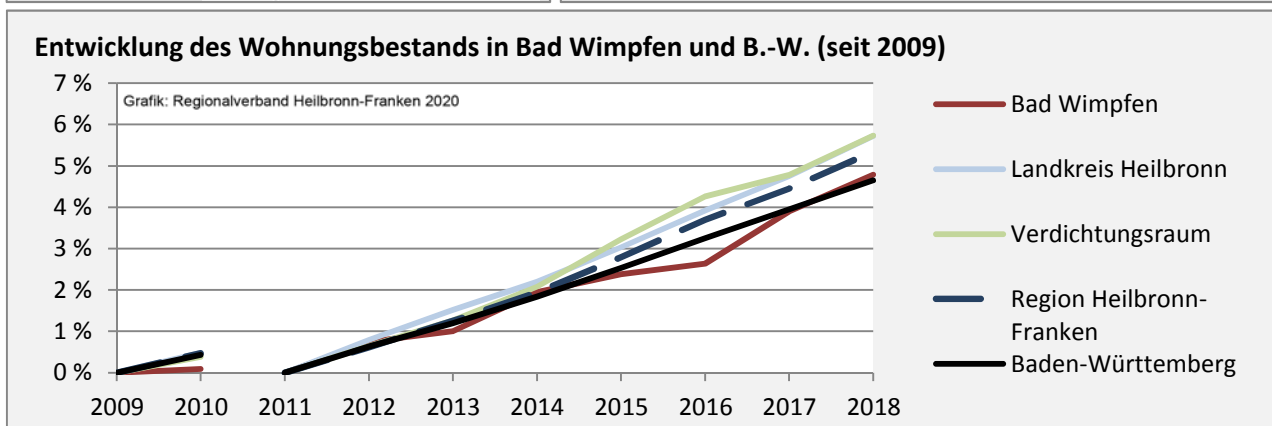
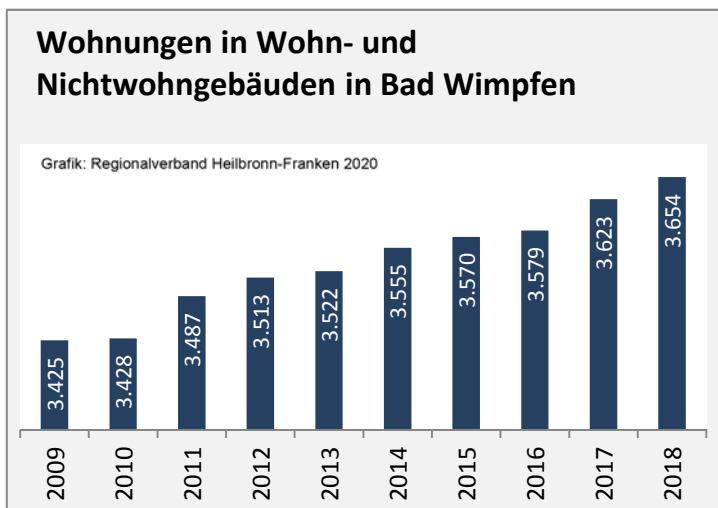
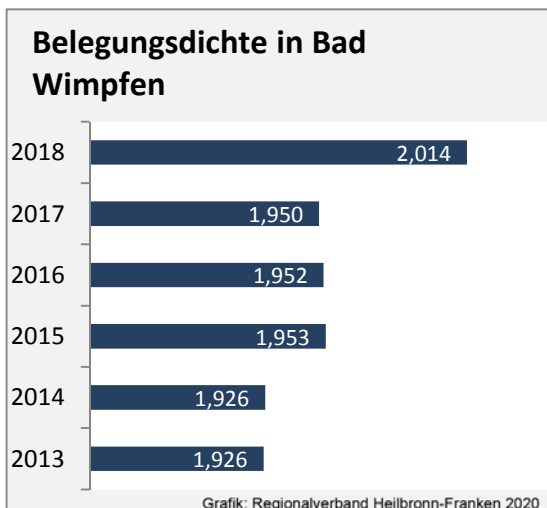
Pendlersaldo: -832



Datengrundlage: Statistik der Bundesagentur für Arbeit

Abbildungen: Regionalverband Heilbronn-Franken (keine Berücksichtigung von Werten unter 30)

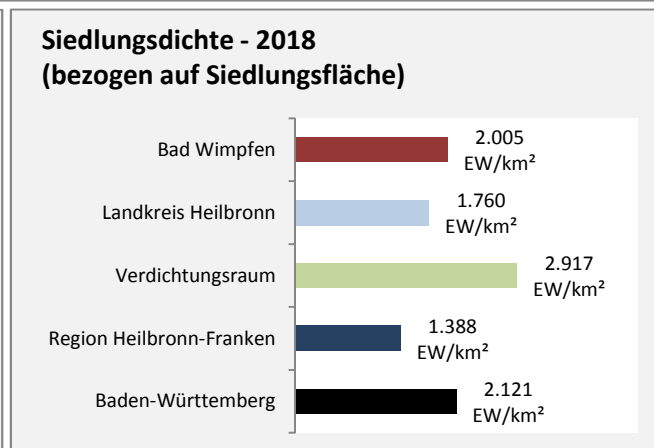
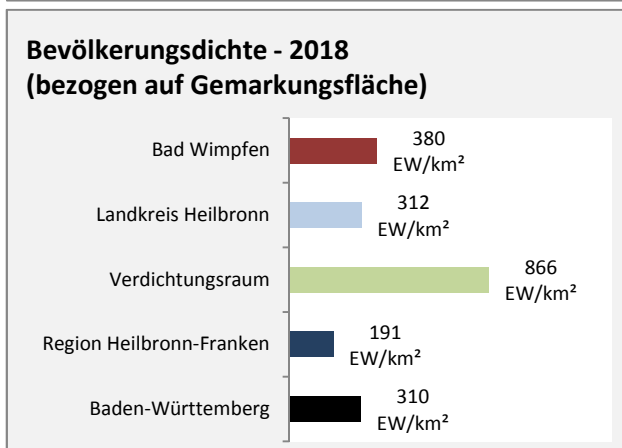
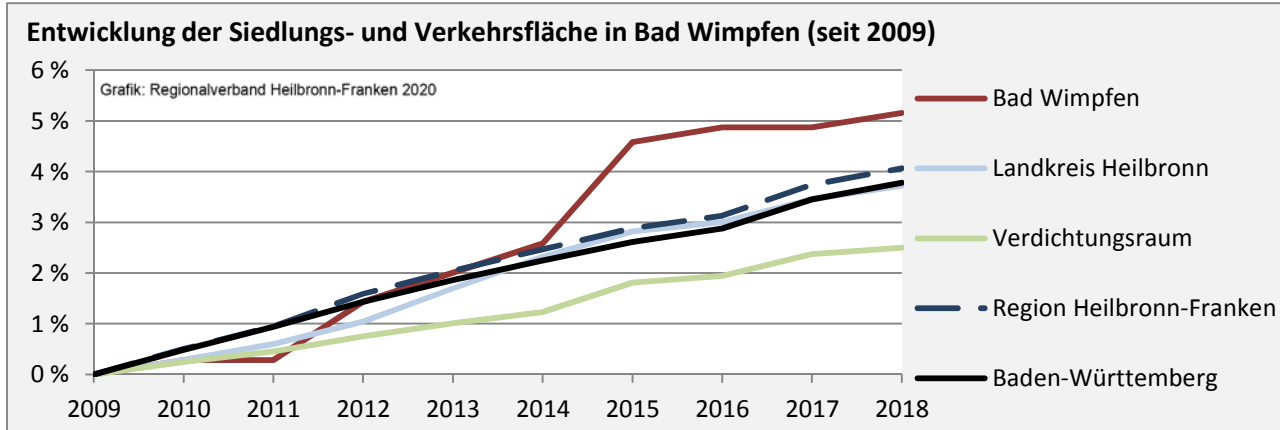
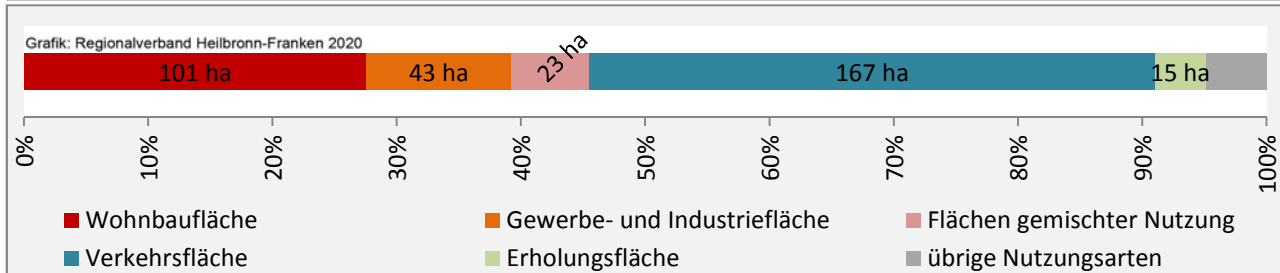
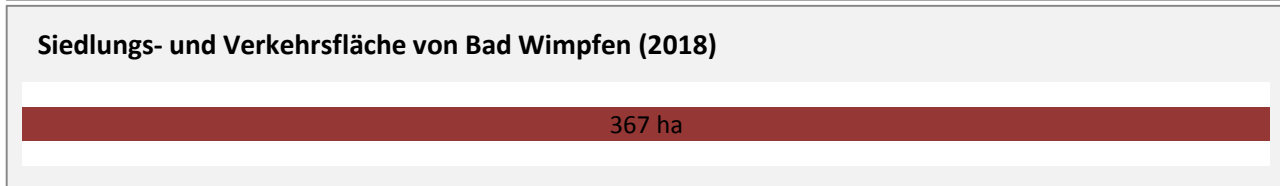
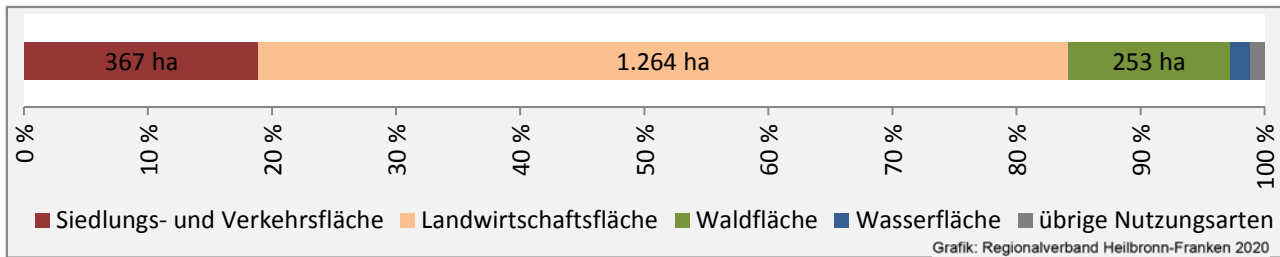
Bad Wimpfen - Wohnungsbestand und -entwicklung



Datengrundlage: Statistisches Landesamt Baden-Württemberg (ab 2011: Zensus 2011)

Abbildungen und Berechnungen: Regionalverband Heilbronn-Franken

Bad Wimpfen - Flächenentwicklung



Datengrundlage: Landesamt für Statistik Baden-Württemberg

Abbildungen und Berechnungen: Regionalverband Heilbronn-Franken