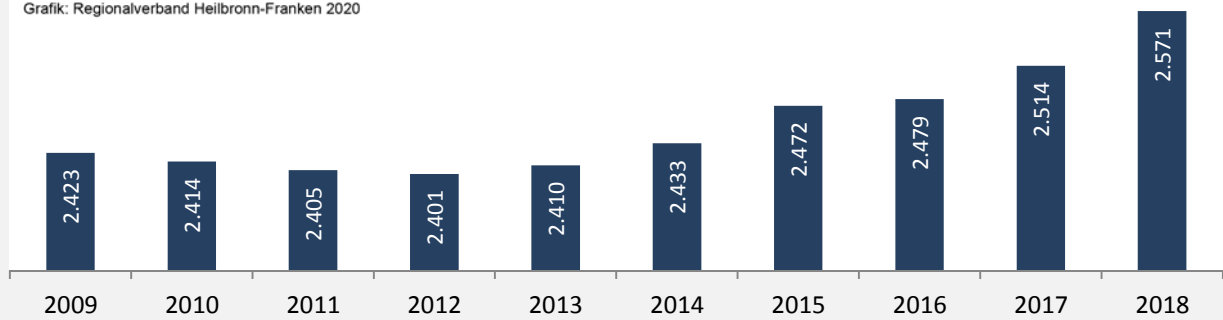


Ittlingen - Bevölkerung

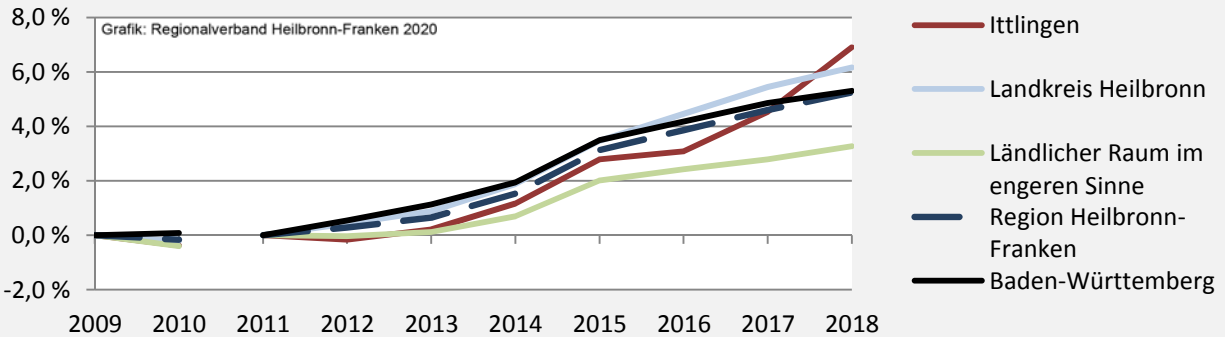
Bevölkerungsstand in Ittlingen (2009 bis 2018)

Grafik: Regionalverband Heilbronn-Franken 2020



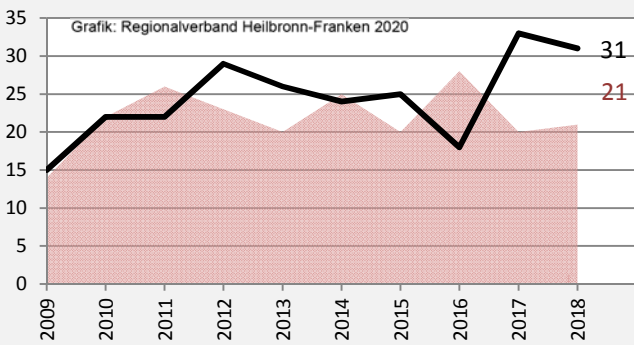
Bevölkerungsentwicklung in Ittlingen (seit 2009)

Grafik: Regionalverband Heilbronn-Franken 2020

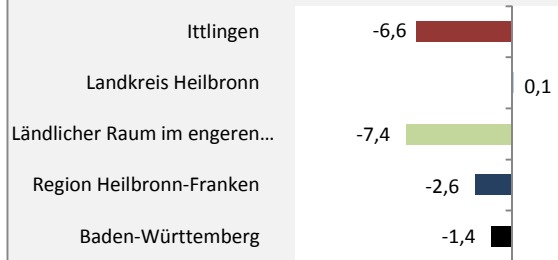


Geburten und Sterbefälle in Ittlingen

Grafik: Regionalverband Heilbronn-Franken 2020

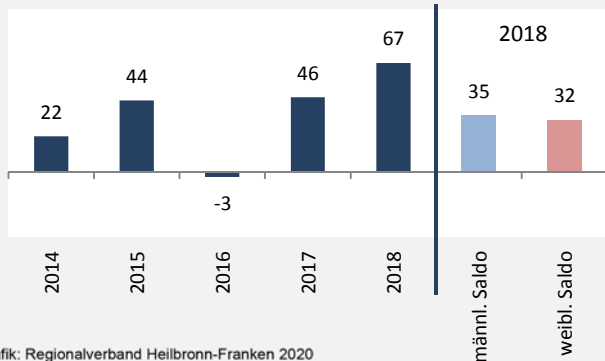


5-Jahres-Wertung (2014 - 2018): natürliche



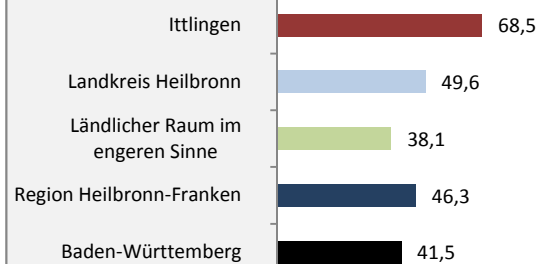
Grafik: Regionalverband Heilbronn-Franken 2020

Wanderungssaldi Ittlingen



Grafik: Regionalverband Heilbronn-Franken 2020

5-Jahres-Wertung (2014 - 2018): Wanderungsgewinne bzw. -verluste pro 1.000 Einwohner

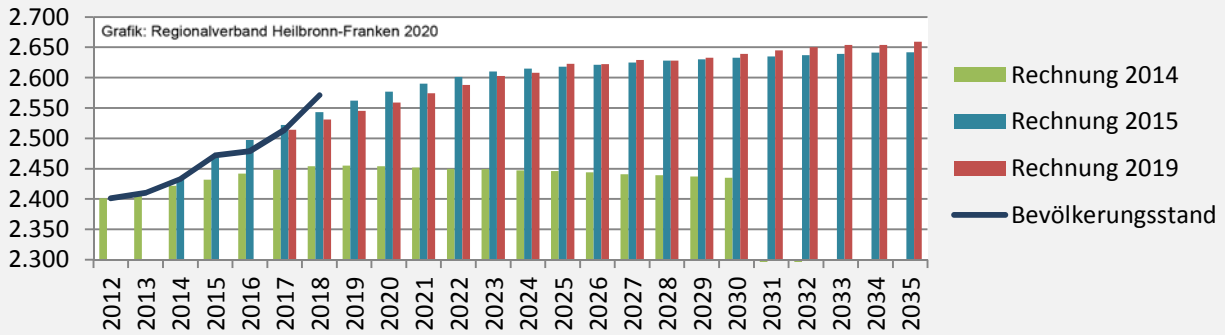


Datengrundlage: Landesamt für Statistik Baden-Württemberg

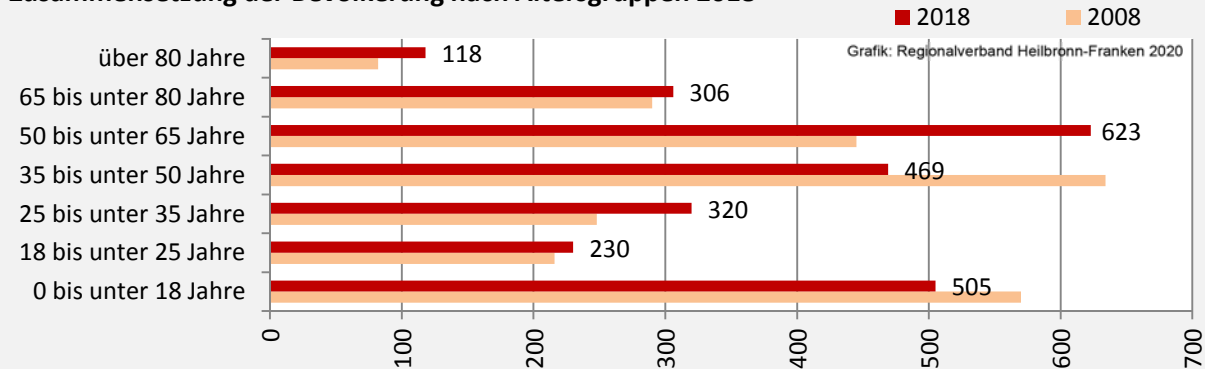
Abbildungen und Berechnungen: Regionalverband Heilbronn-Franken

Ittlingen - Bevölkerung

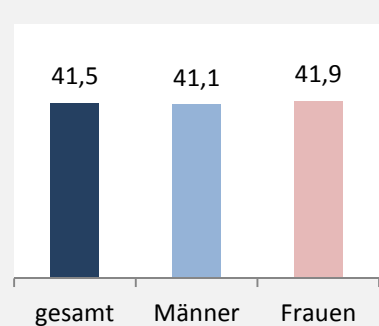
Vorausrechnungsergebnisse im Vergleich



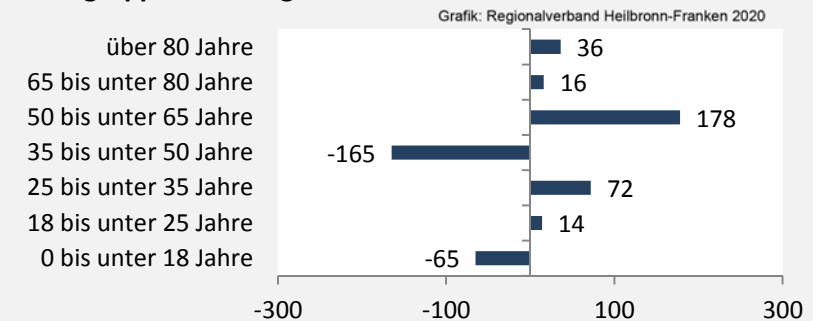
Zusammensetzung der Bevölkerung nach Altersgruppen 2018



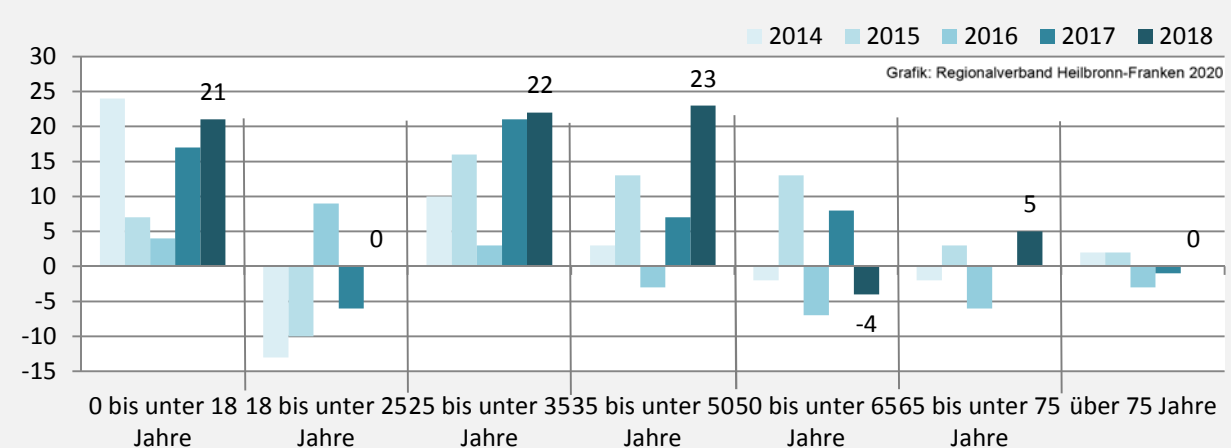
Durchschnittsalter Ittlingen 2018



Veränderung der Bevölkerungszusammensetzung nach Altersgruppen in Ittlingen zwischen 2008 und 2018



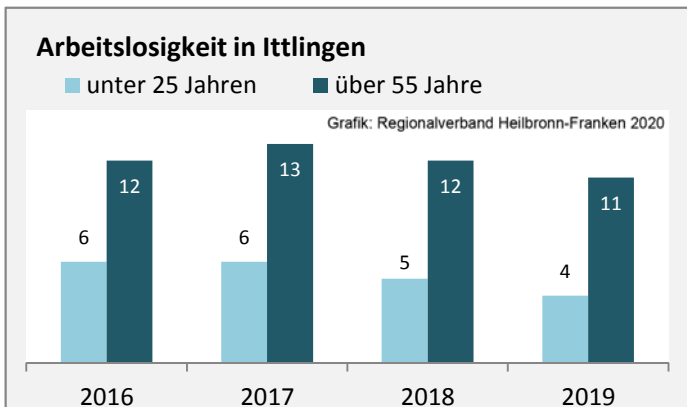
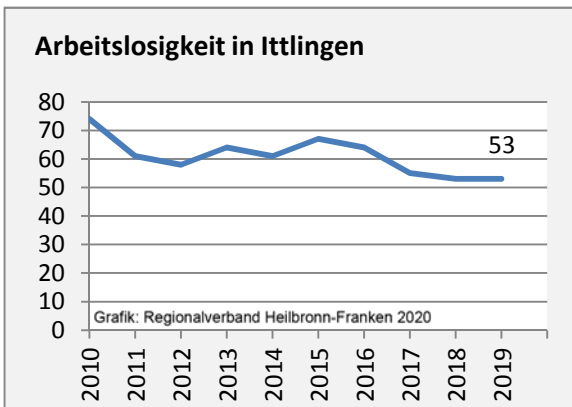
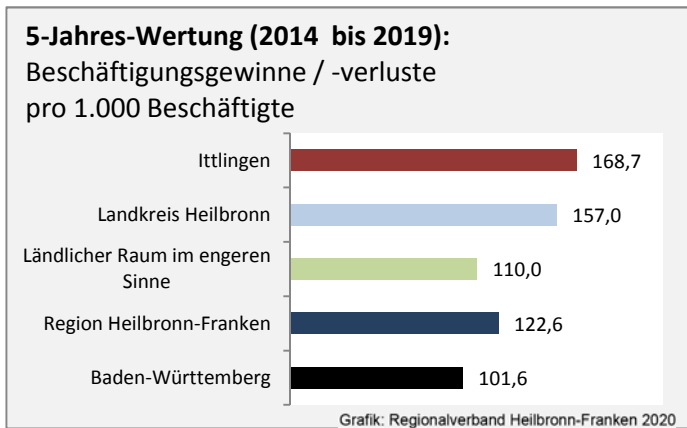
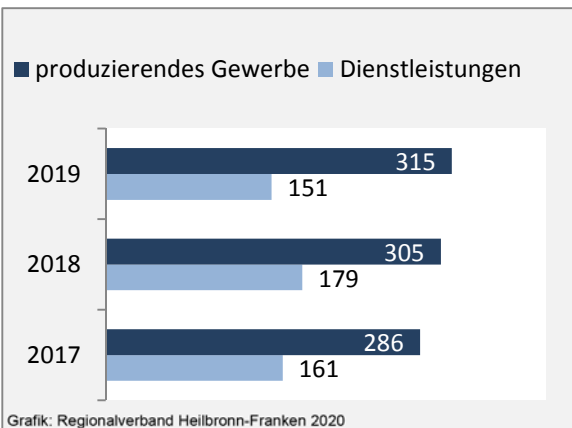
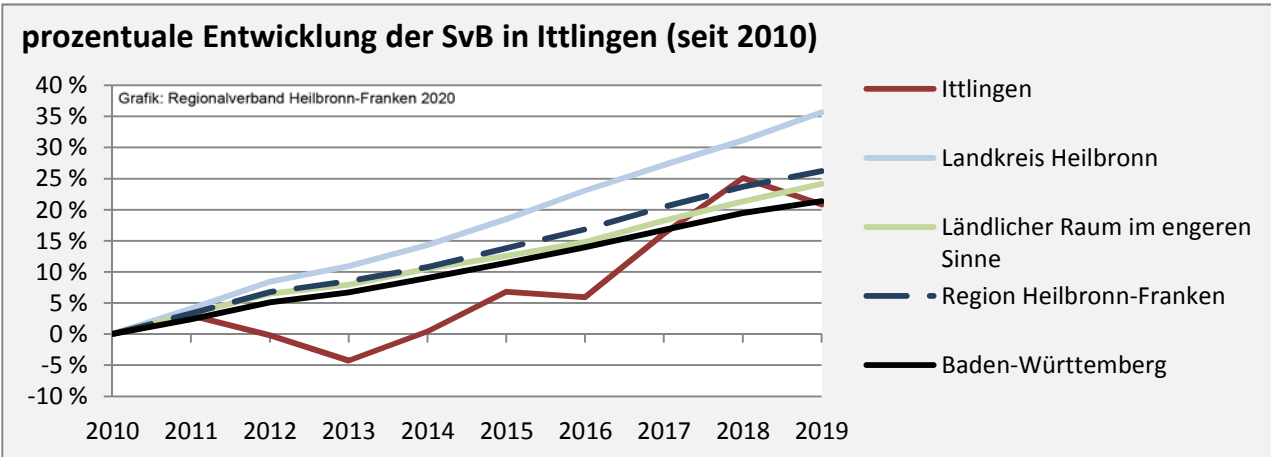
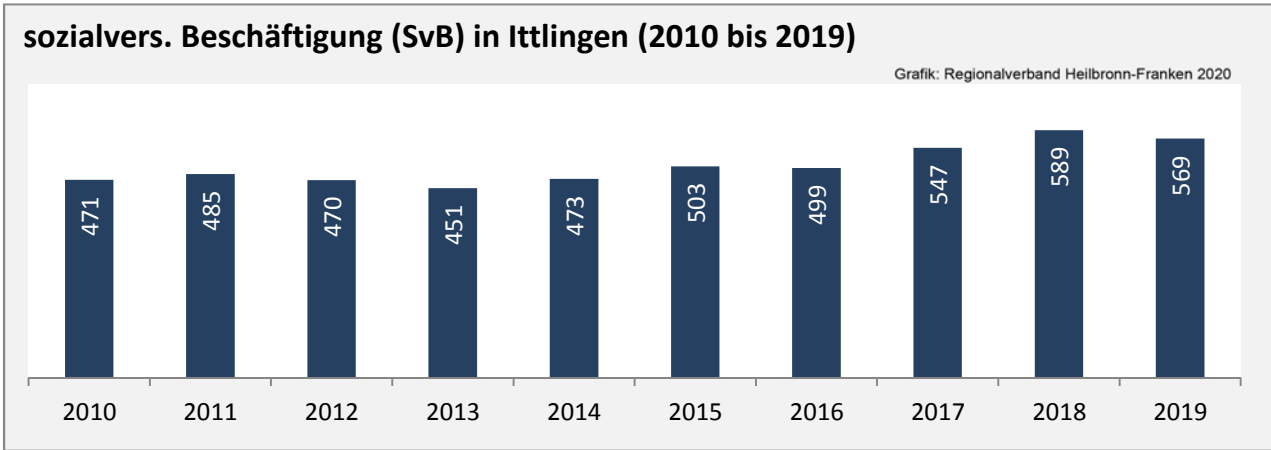
Wanderungssaldi nach Altersgruppen in Ittlingen für die letzten fünf Jahre



Datengrundlage: Landesamt für Statistik Baden-Württemberg

Abbildungen und Berechnungen: Regionalverband Heilbronn-Franken

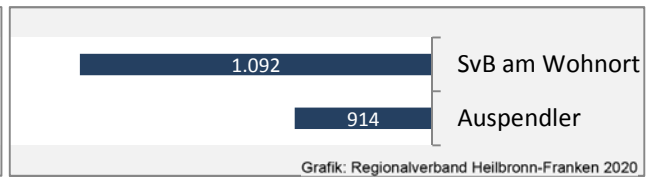
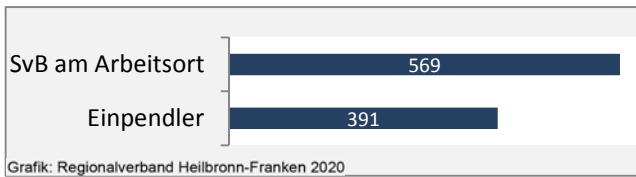
Ittlingen - Beschäftigung



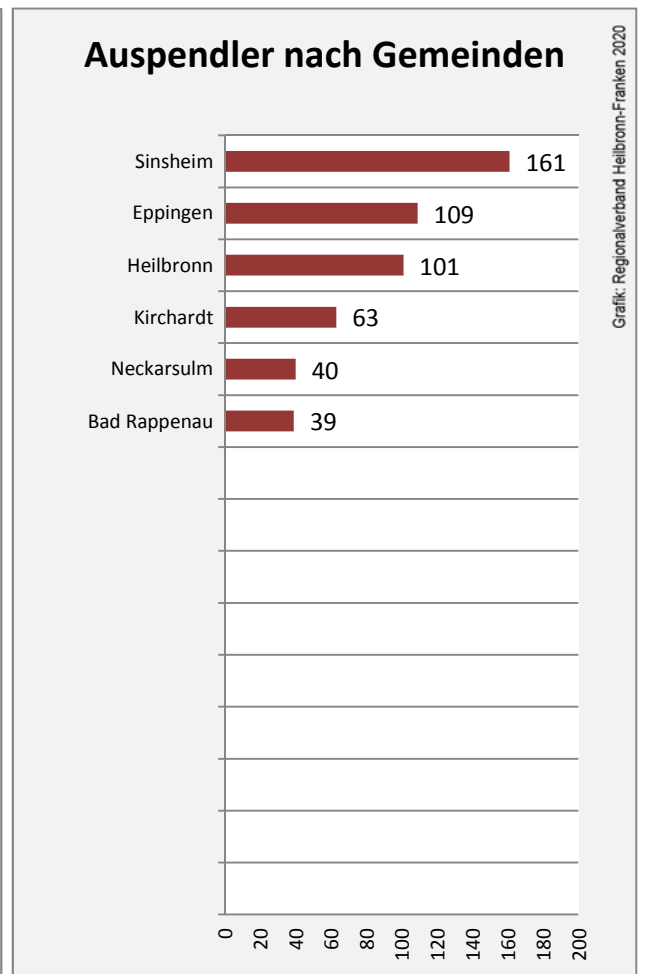
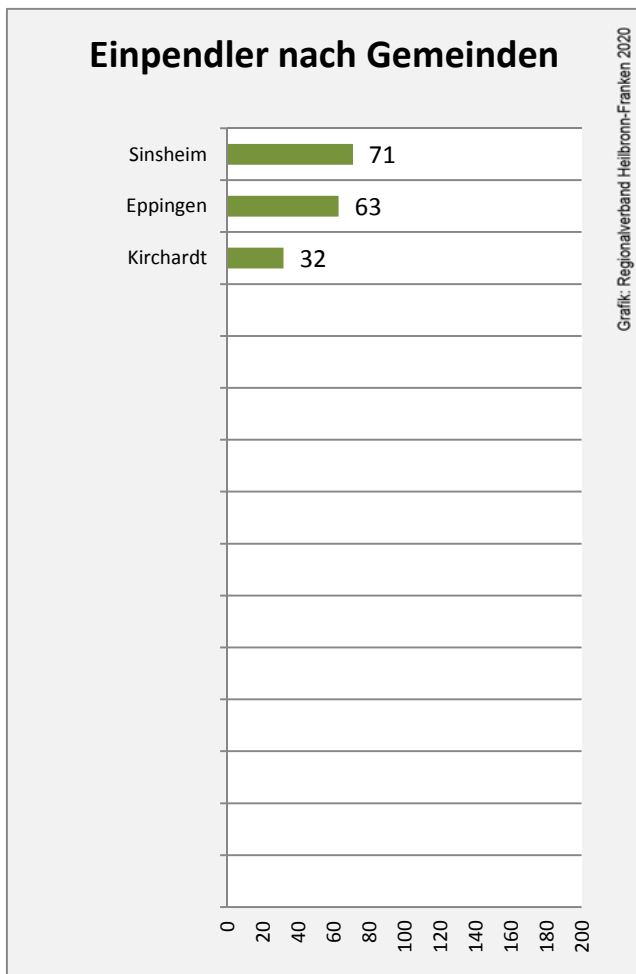
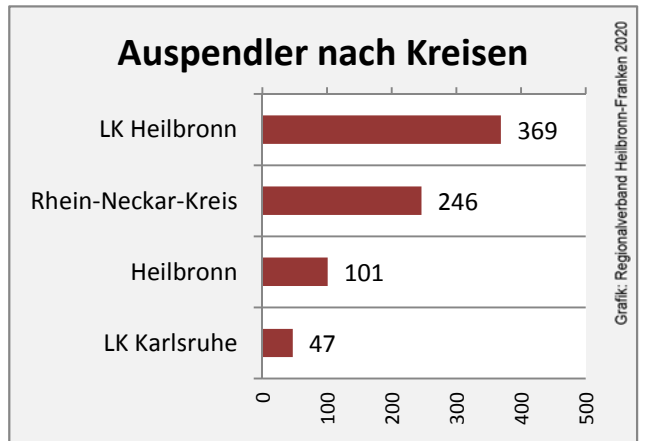
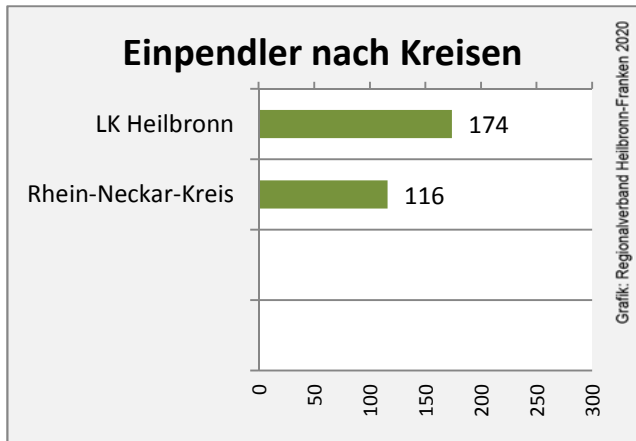
Datengrundlage: Statistik der Bundesagentur für Arbeit

Abbildungen und Berechnungen: Regionalverband Heilbronn-Franken

Ittlingen - Pendlerverflechtungen 2019



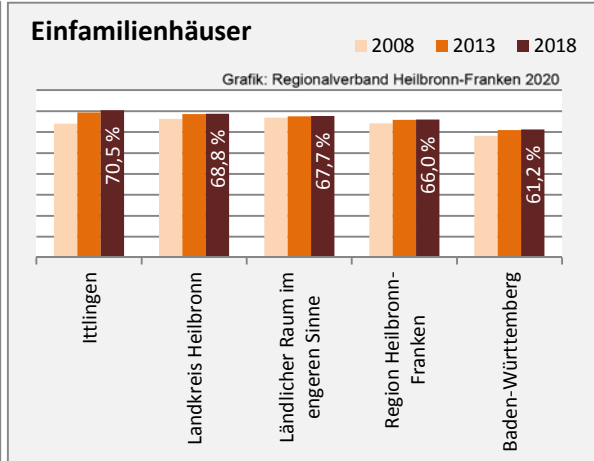
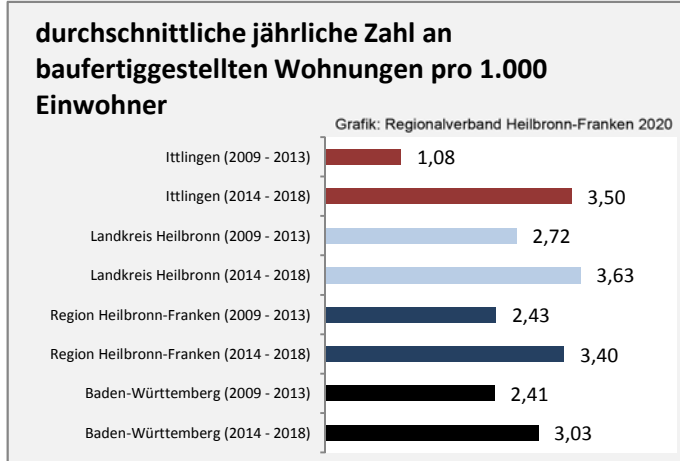
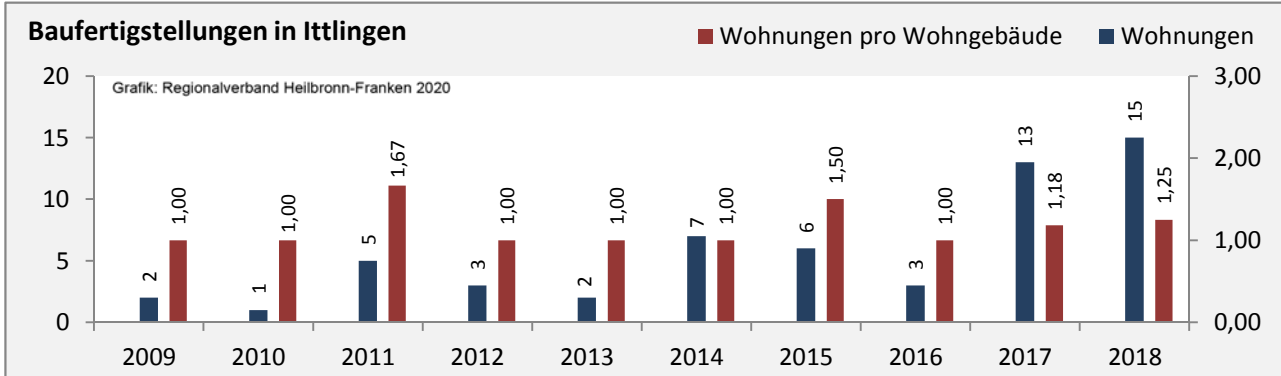
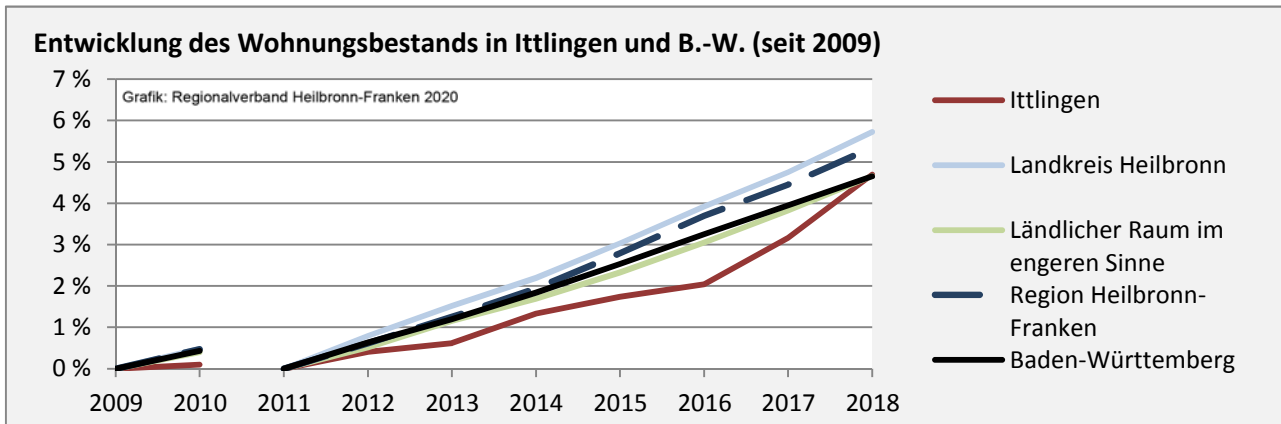
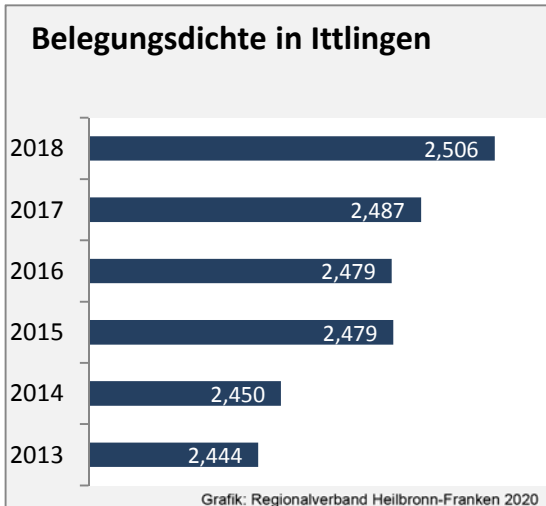
Pendlersaldo: -523



Datengrundlage: Statistik der Bundesagentur für Arbeit

Abbildungen: Regionalverband Heilbronn-Franken (keine Berücksichtigung von Werten unter 30)

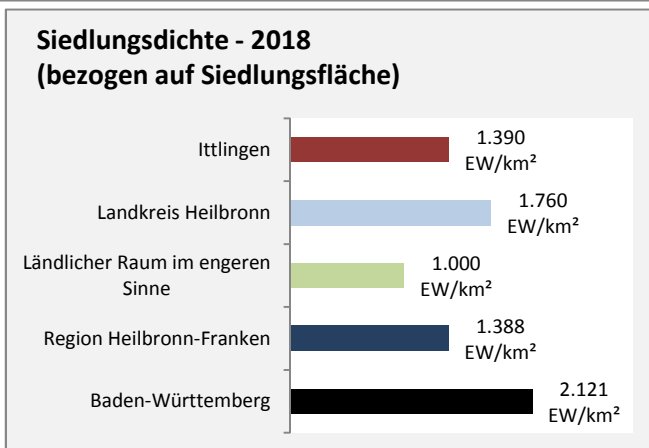
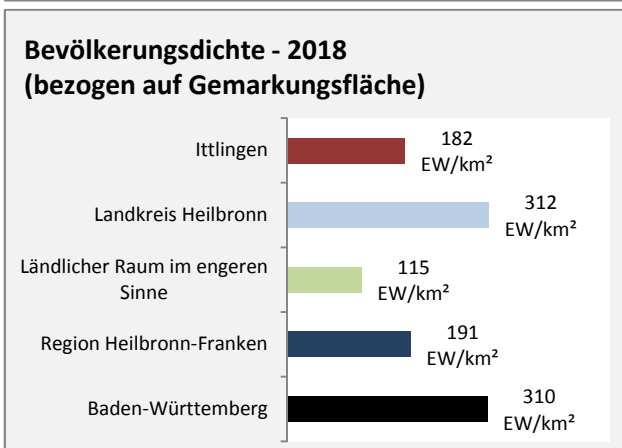
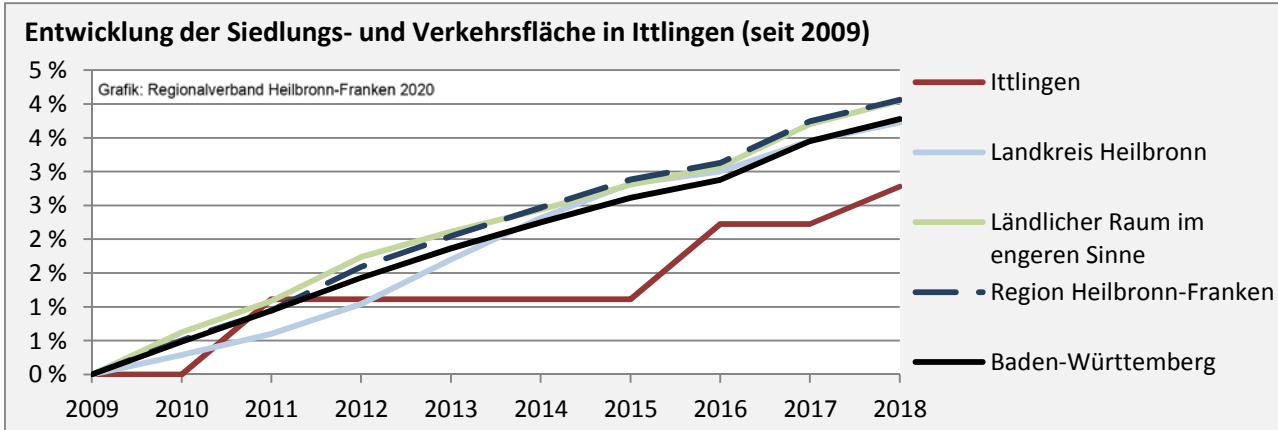
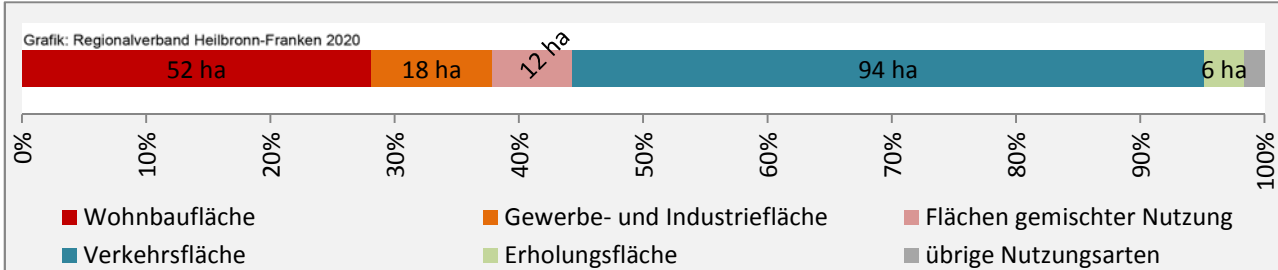
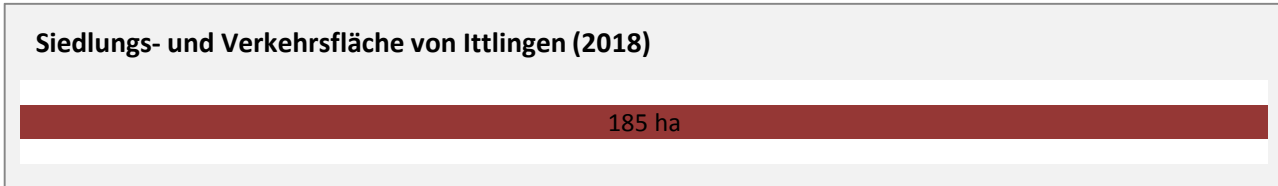
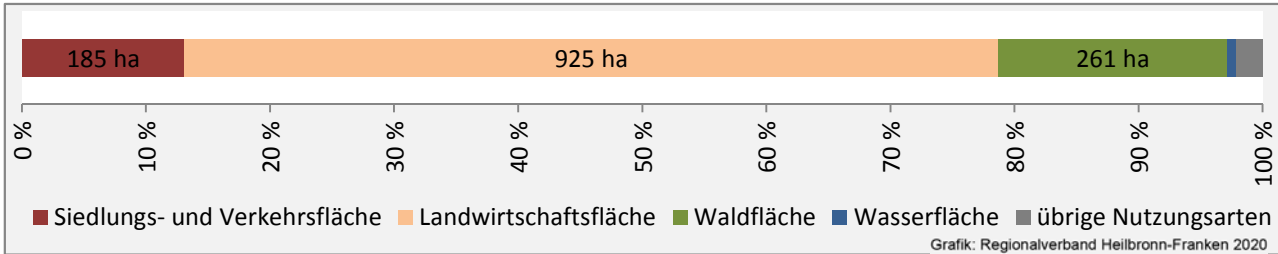
Ittlingen - Wohnungsbestand und -entwicklung



Datengrundlage: Statistisches Landesamt Baden-Württemberg (ab 2011: Zensus 2011)

Abbildungen und Berechnungen: Regionalverband Heilbronn-Franken

Ittlingen - Flächenentwicklung



Datengrundlage: Landesamt für Statistik Baden-Württemberg
 Abbildungen und Berechnungen: Regionalverband Heilbronn-Franken