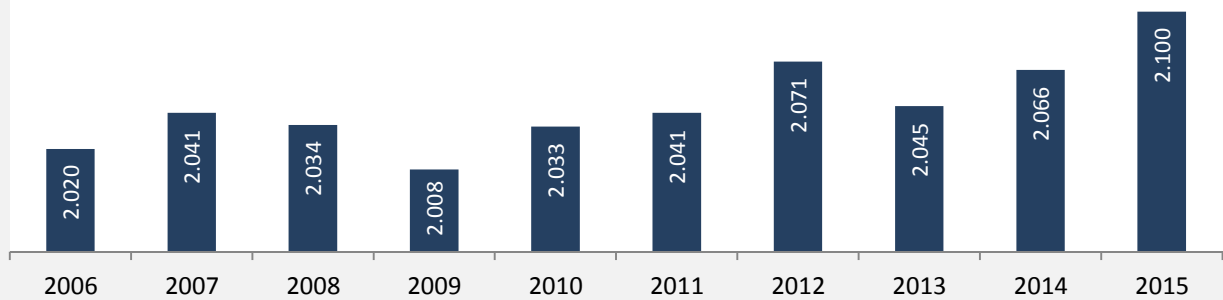


Wolpertshausen - Bevölkerung

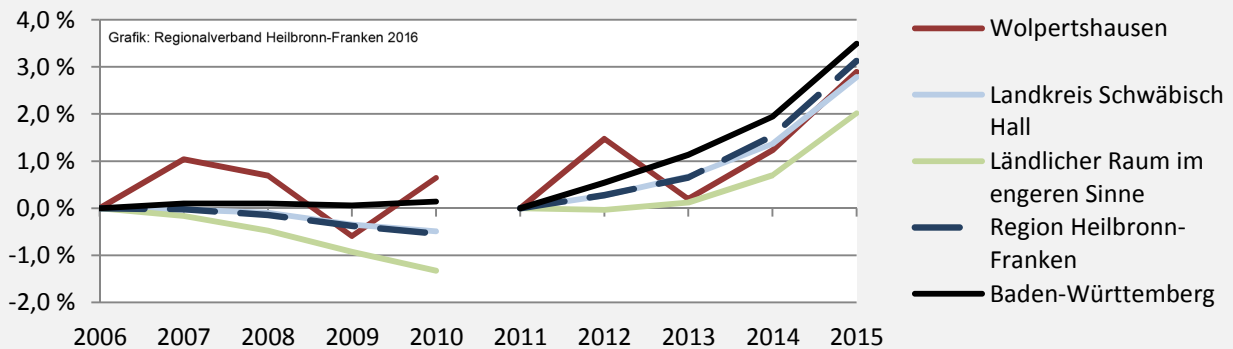
Bevölkerungsstand in Wolpertshausen (2006 bis 2015)

Grafik: Regionalverband Heilbronn-Franken 2016

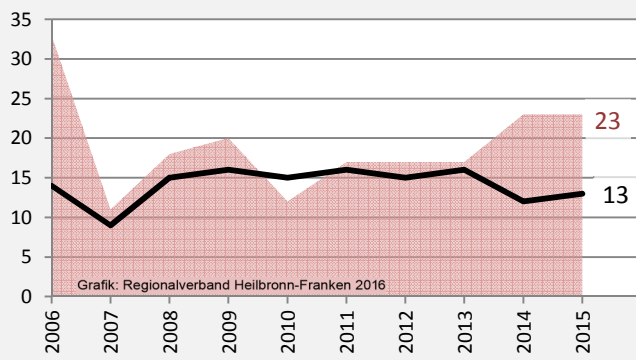


Bevölkerungsentwicklung in Wolpertshausen (seit 2006)

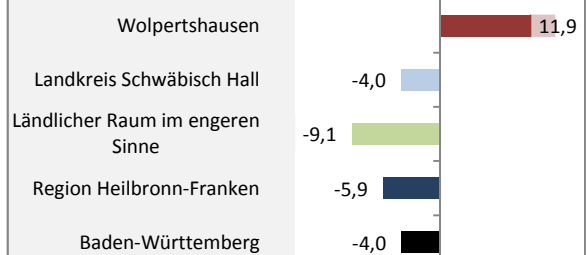
Grafik: Regionalverband Heilbronn-Franken 2016



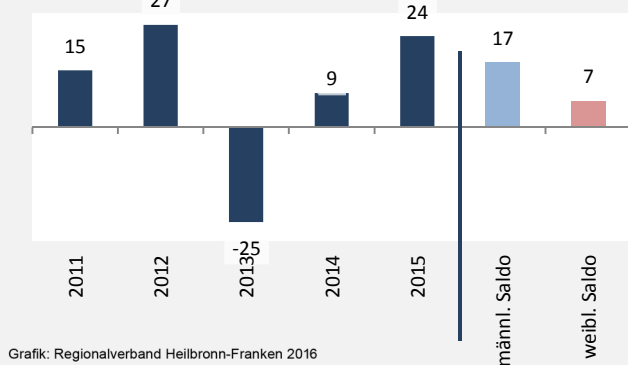
Geburten und Sterbefälle in Wolpertshausen



5-Jahres-Wertung (2011 - 2015): natürliche Bevölkerungsentwicklung pro 1.000 Einwohner

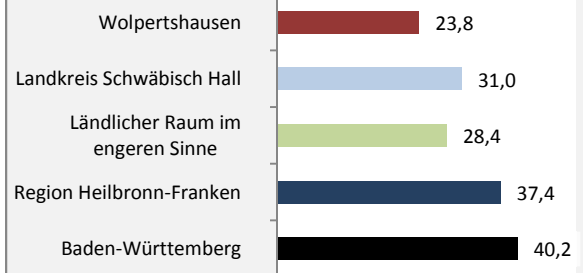


Wanderungssaldi Wolpertshausen



Grafik: Regionalverband Heilbronn-Franken 2016

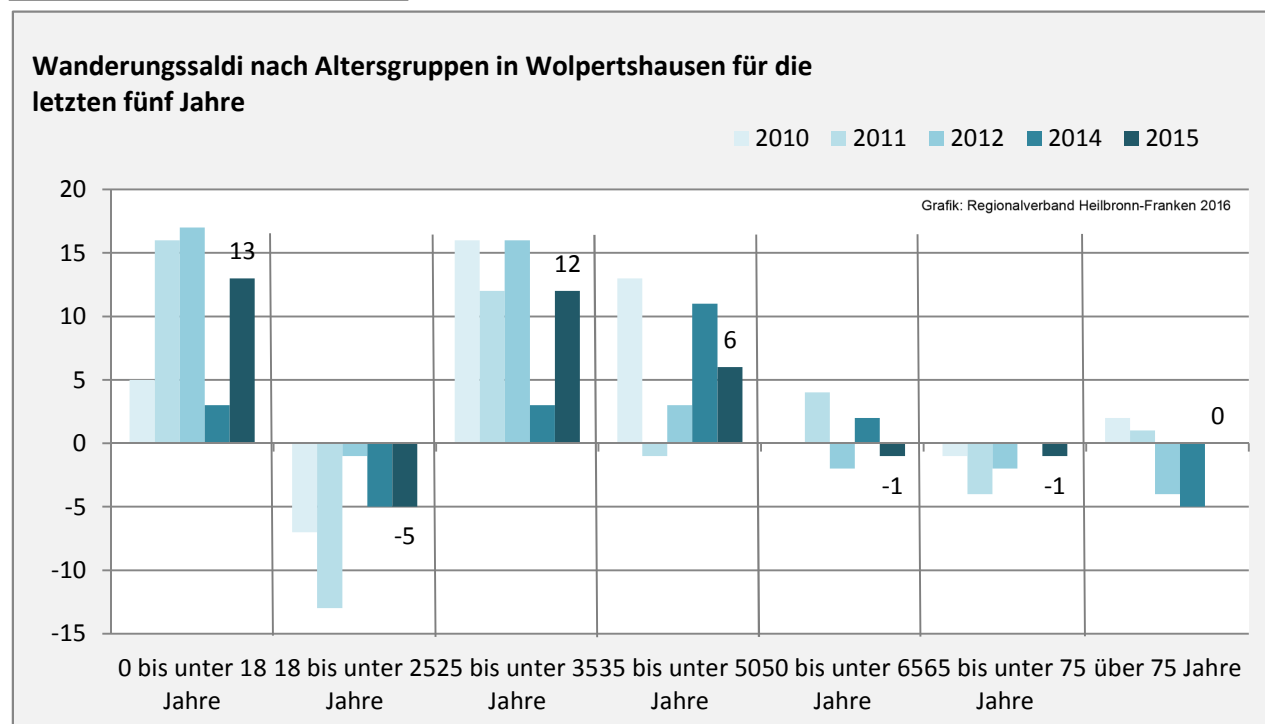
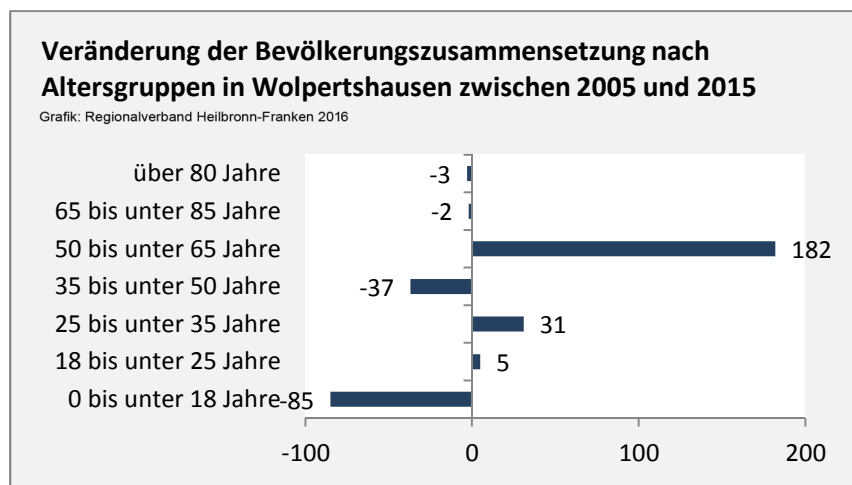
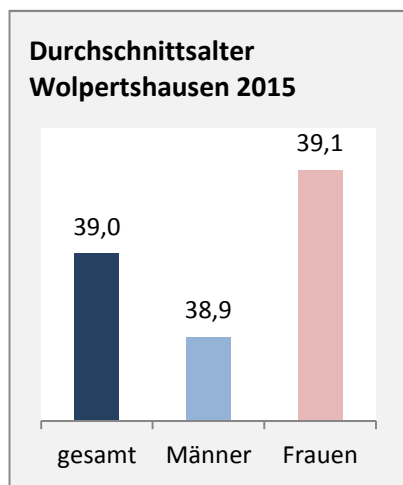
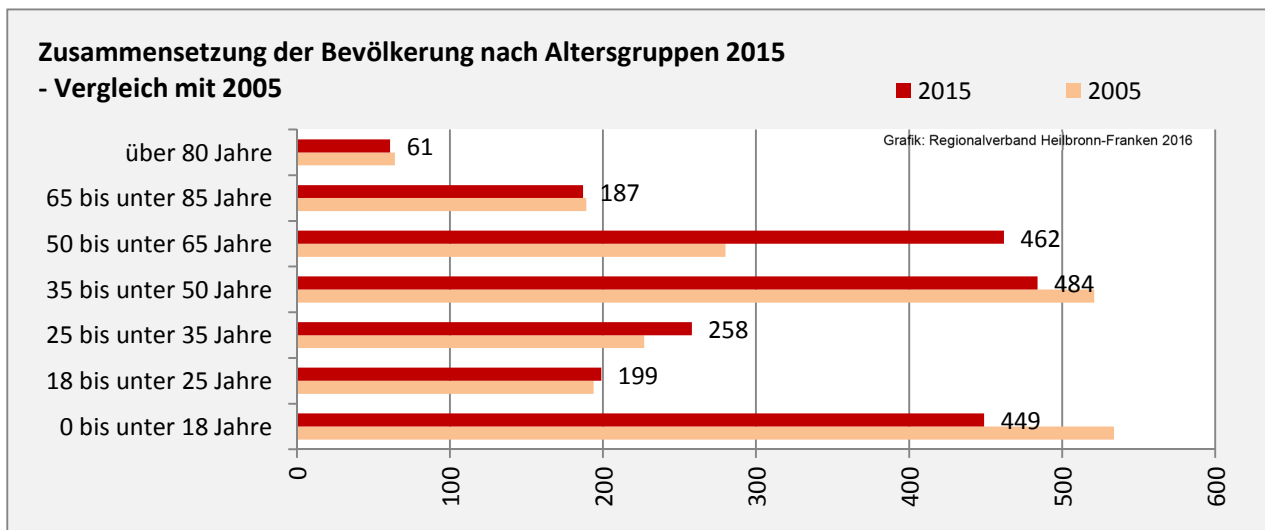
5-Jahres-Wertung (2011 - 2015): Wanderungsgewinne bzw. -verluste pro 1.000 Einwohner



Datengrundlage: Landesamt für Statistik Baden-Württemberg

Abbildungen und Berechnungen: Regionalverband Heilbronn-Franken

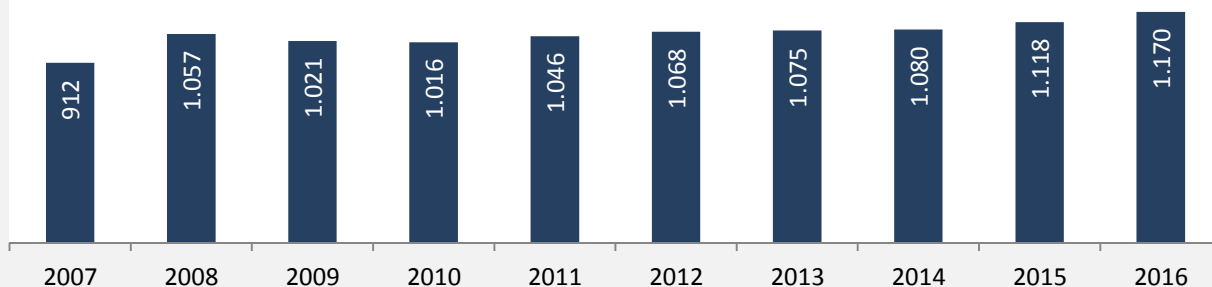
Wolpertshausen - Bevölkerung



Wolpertshausen - Beschäftigung

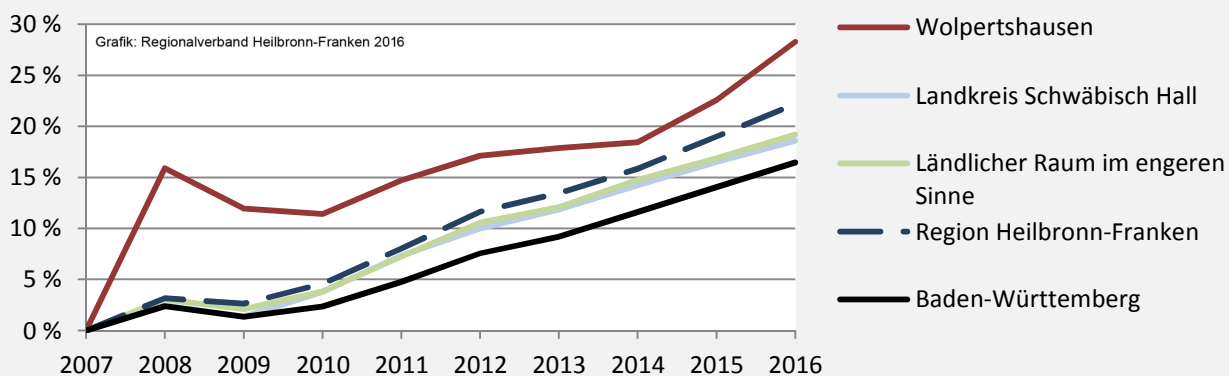
sozialvers. Beschäftigung (SvB) in Wolpertshausen (2007 bis 2016)

Grafik: Regionalverband Heilbronn-Franken 2016

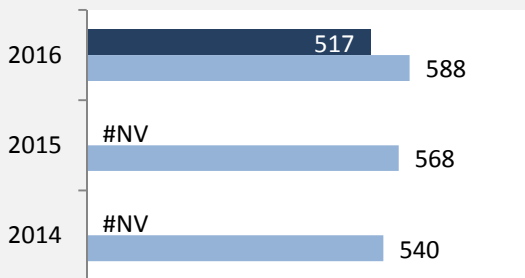


prozentuale Entwicklung der SvB in Wolpertshausen (seit 2007)

Grafik: Regionalverband Heilbronn-Franken 2016

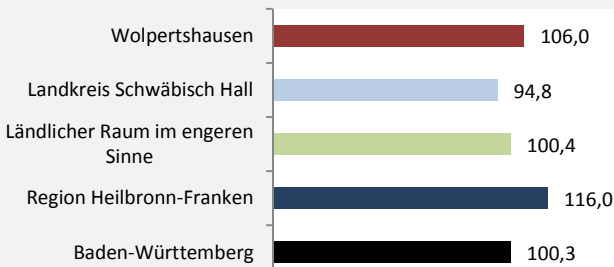


■ produzierendes Gewerbe ■ Dienstleistungen

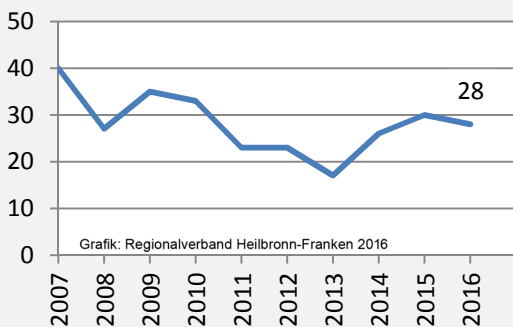


5-Jahres-Wertung (2011 bis 2016):

Beschäftigungsgewinne / -verluste pro 1.000 Beschäftigte



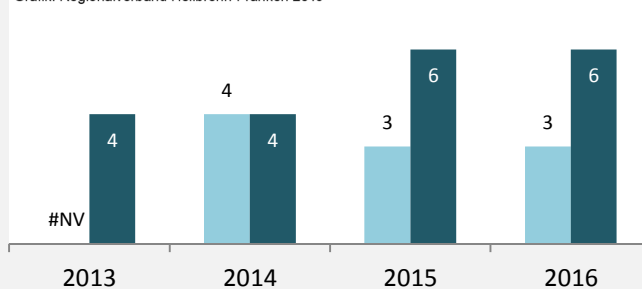
Arbeitslosigkeit in Wolpertshausen



Arbeitslosigkeit in Wolpertshausen

■ unter 25 Jahren ■ über 55 Jahre

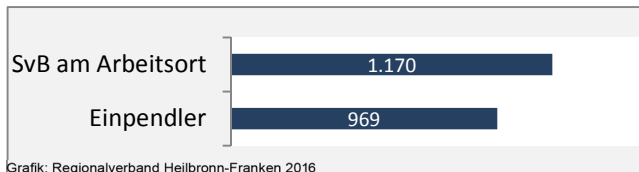
Grafik: Regionalverband Heilbronn-Franken 2016



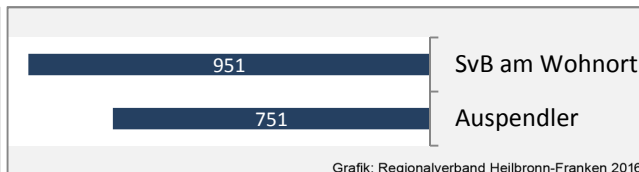
Datengrundlage: Statistik der Bundesagentur für Arbeit

Abbildungen und Berechnungen: Regionalverband Heilbronn-Franken

Wolpertshausen - Pendlerverflechtungen 2016

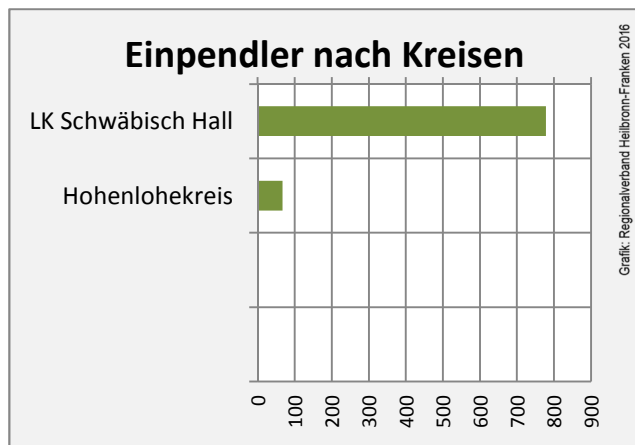


Grafik: Regionalverband Heilbronn-Franken 2016

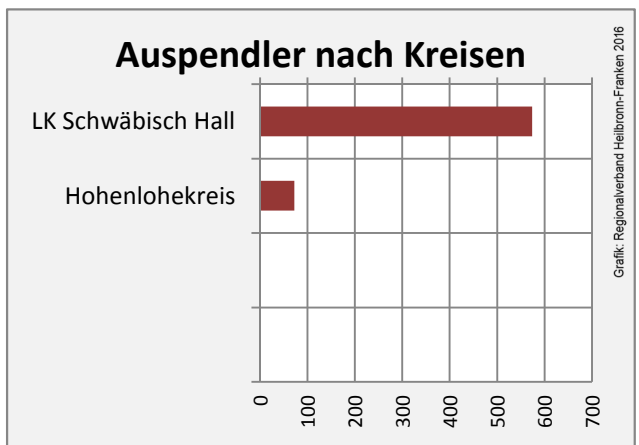


Grafik: Regionalverband Heilbronn-Franken 2016

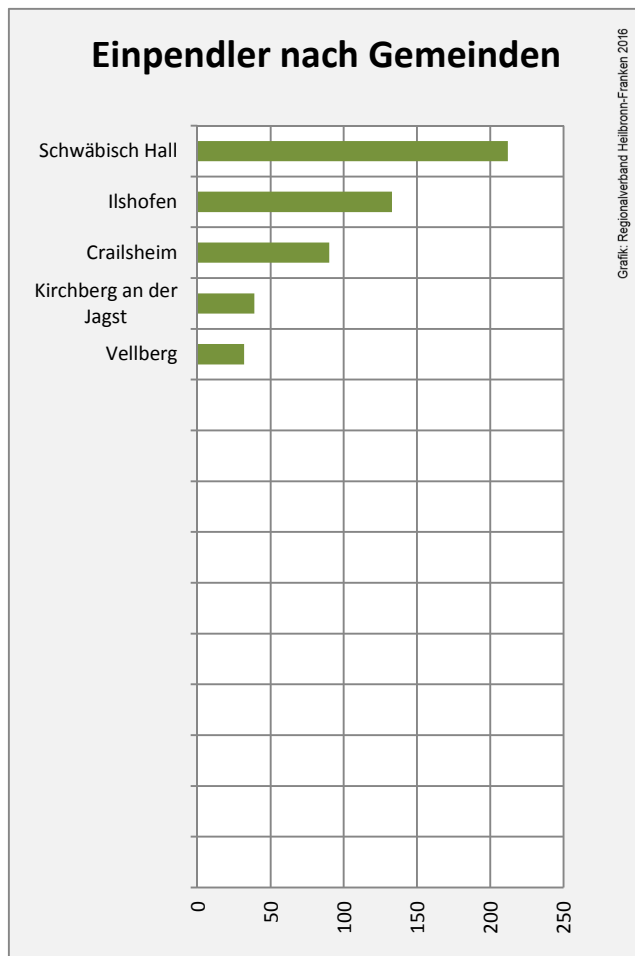
Pendlersaldo: 218



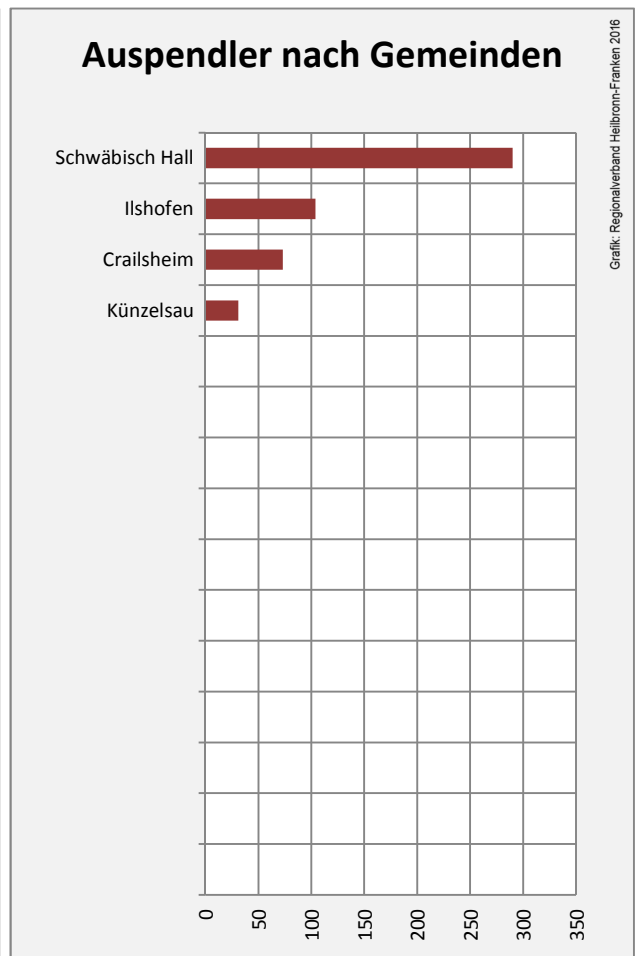
Grafik: Regionalverband Heilbronn-Franken 2016



Grafik: Regionalverband Heilbronn-Franken 2016



Grafik: Regionalverband Heilbronn-Franken 2016

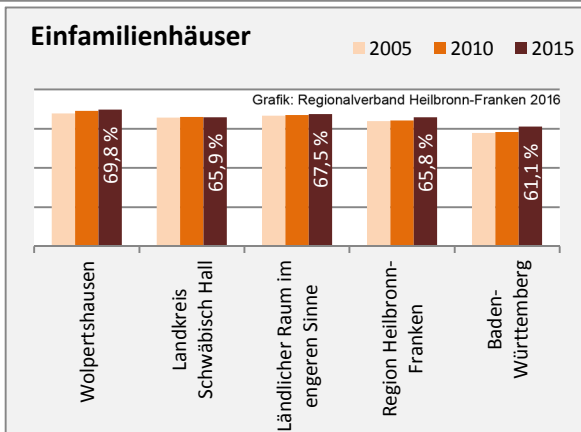
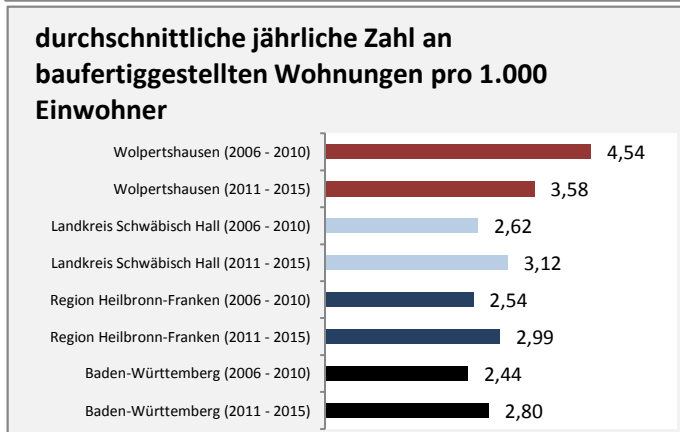
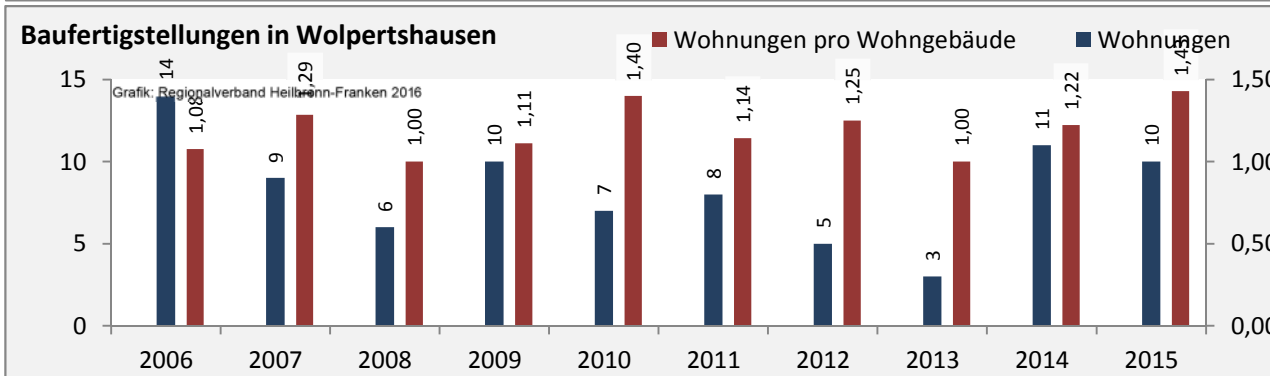
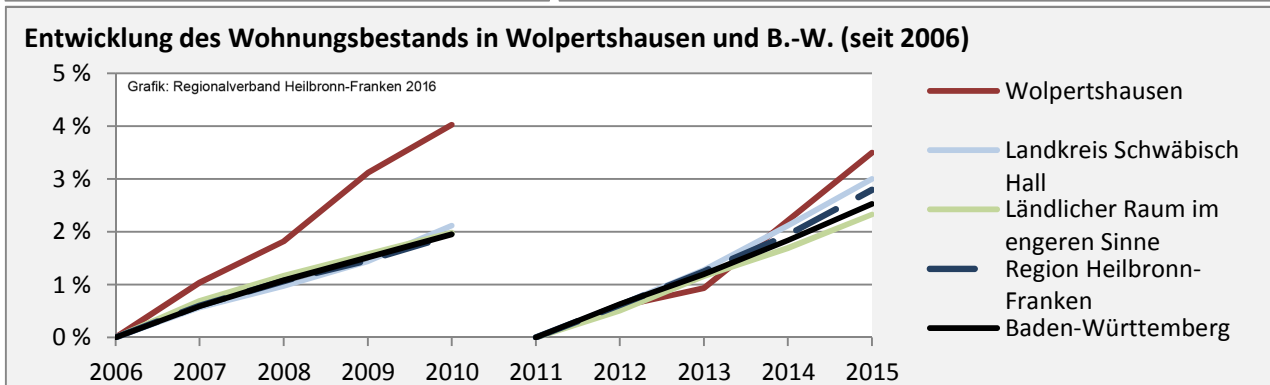
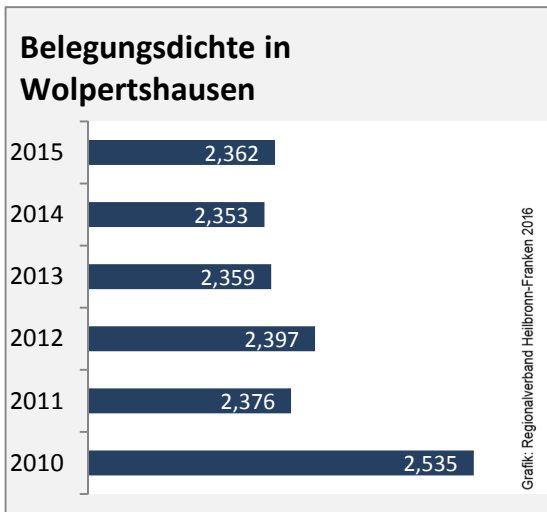


Grafik: Regionalverband Heilbronn-Franken 2016

Datengrundlage: Statistik der Bundesagentur für Arbeit

Abbildungen: Regionalverband Heilbronn-Franken (keine Berücksichtigung von Werten unter 30)

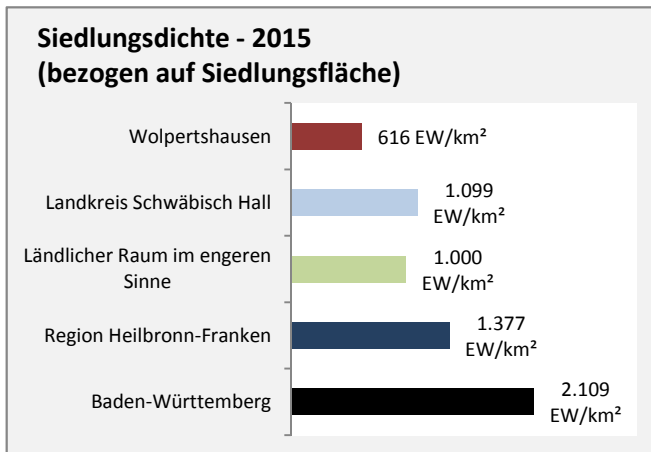
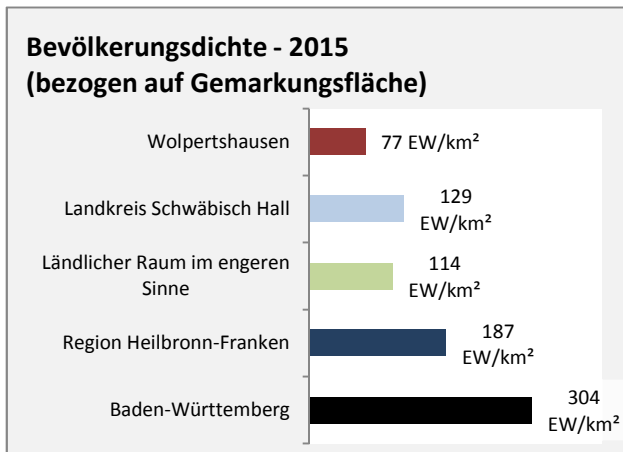
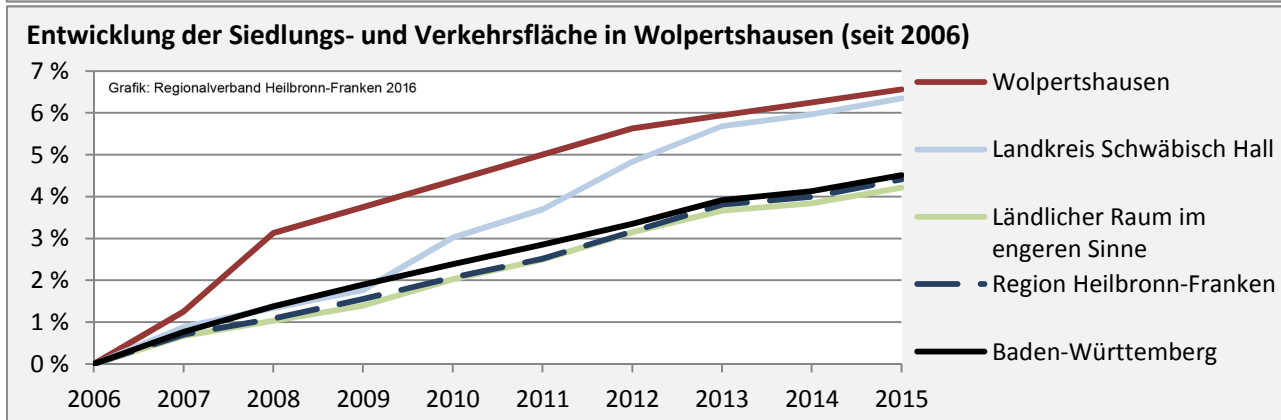
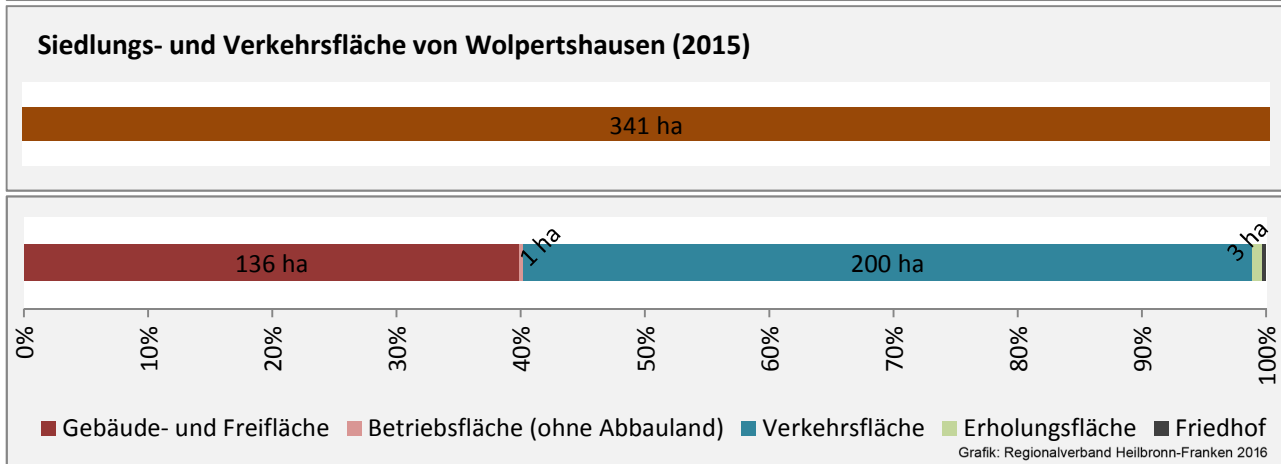
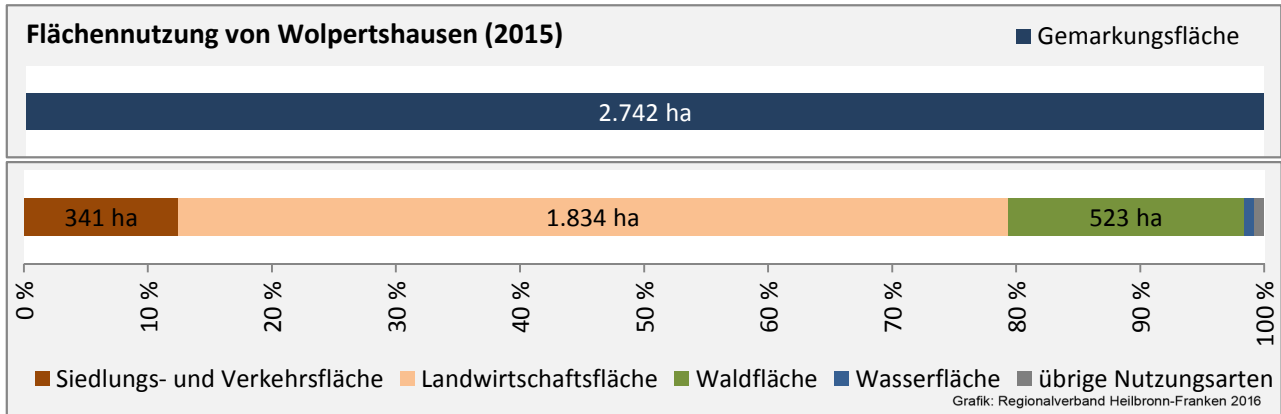
Wolpertshausen - Wohnungsbestand und -entwicklung



Datengrundlage: Statistisches Landesamt Baden-Württemberg (ab 2011: Zensus 2011)

Abbildungen und Berechnungen: Regionalverband Heilbronn-Franken

Wolpertshausen - Flächenentwicklung



Datengrundlage: Landesamt für Statistik Baden-Württemberg

Abbildungen und Berechnungen: Regionalverband Heilbronn-Franken