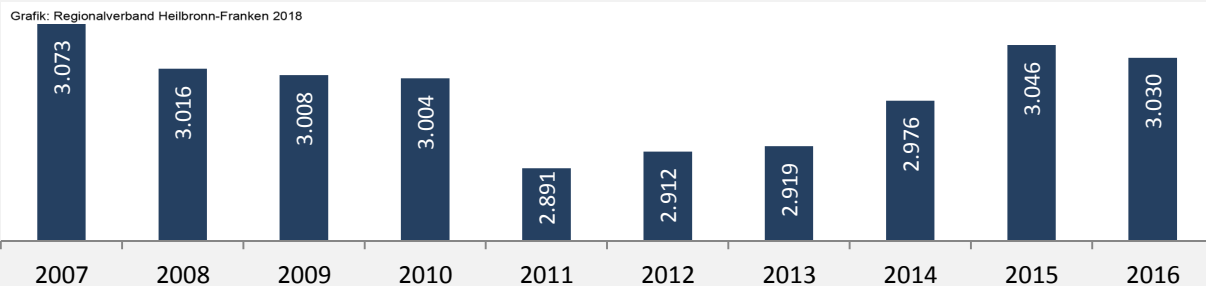
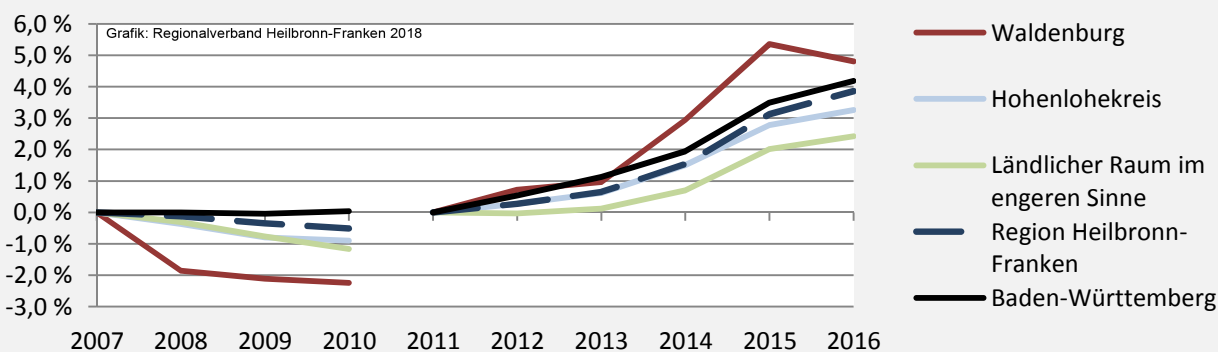


# Waldenburg - Bevölkerung

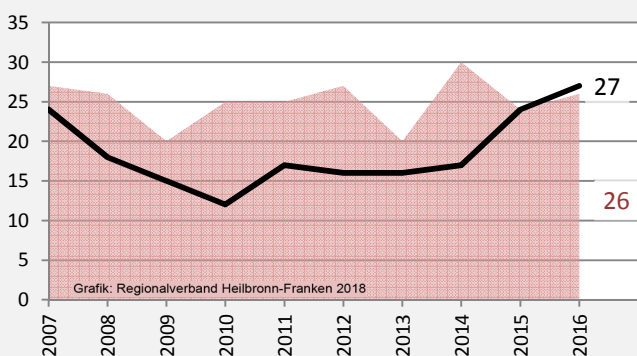
## Bevölkerungsstand in Waldenburg (2007 bis 2016)



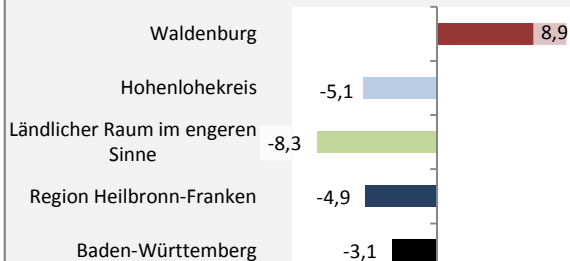
## Bevölkerungsentwicklung in Waldenburg (seit 2007)



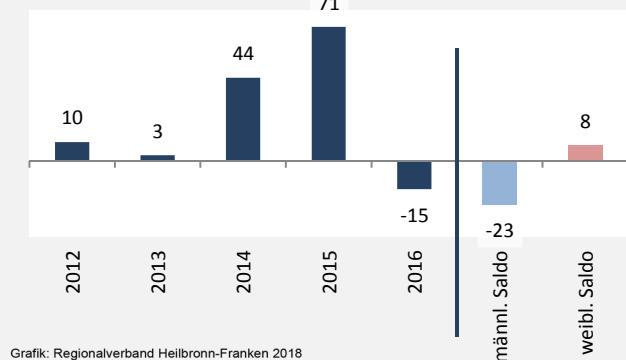
## Geburten und Sterbefälle in Waldenburg



## 5-Jahres-Wertung (2012 - 2016): natürliche Bevölkerungsentwicklung pro 1.000 Einwohner



## Wanderungssaldi Waldenburg



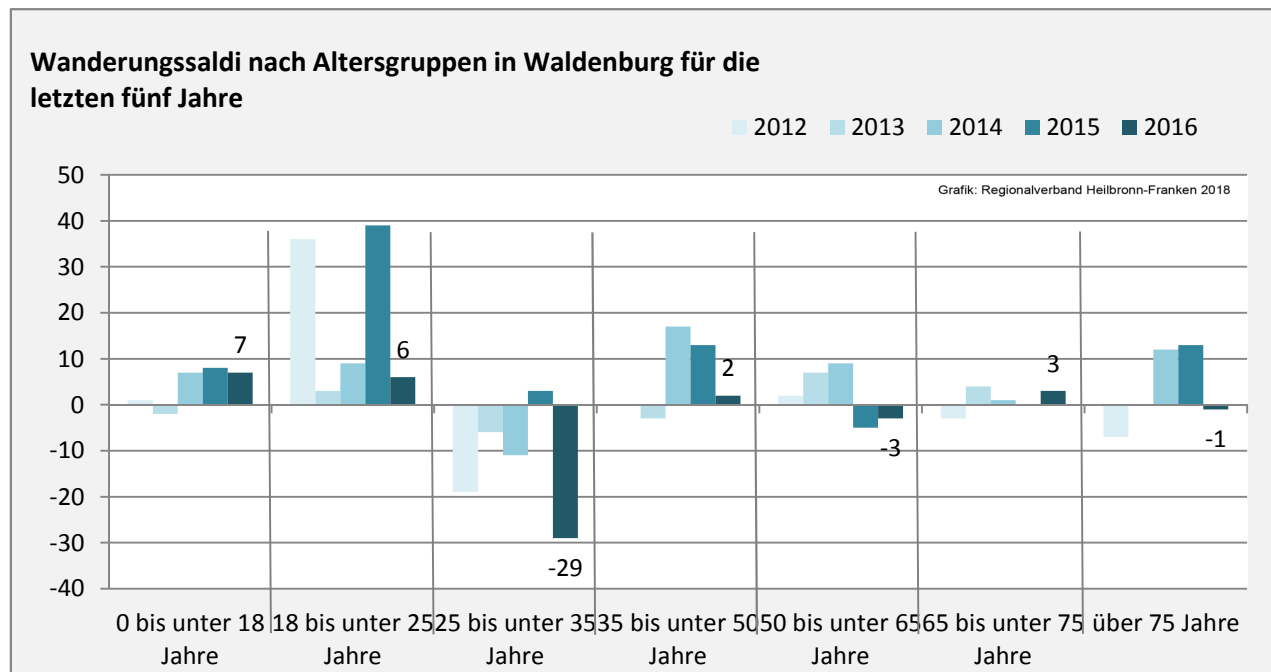
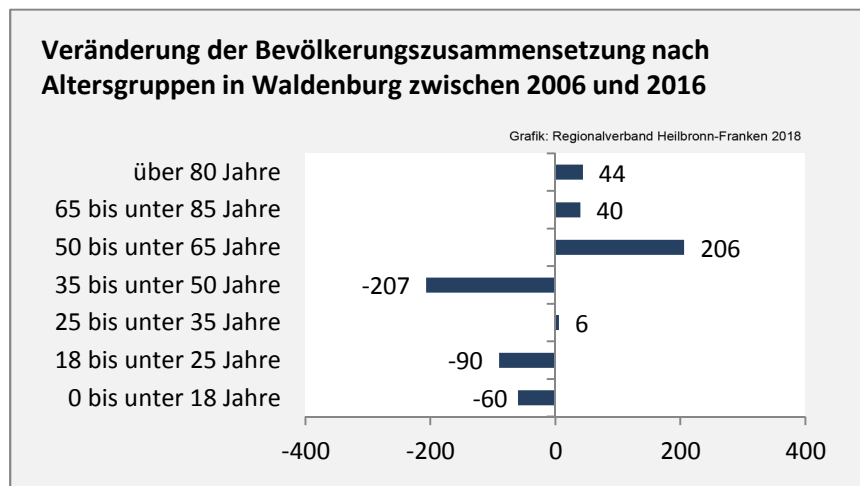
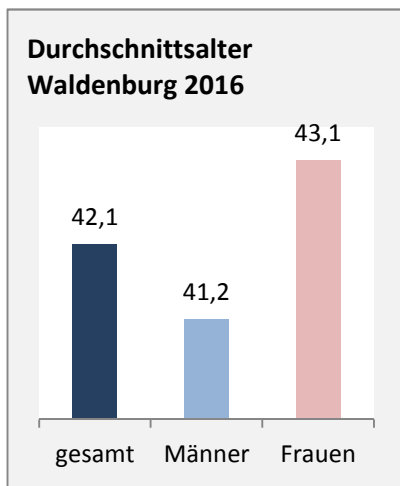
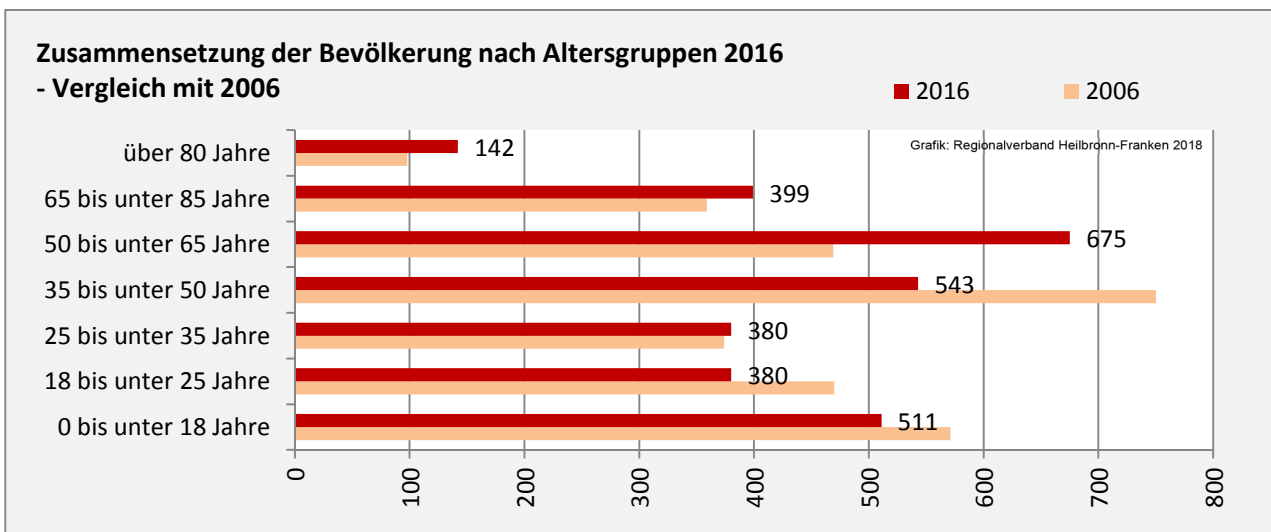
## 5-Jahres-Wertung (2012 - 2016): Wanderungsgewinne bzw. -verluste pro 1.000 Einwohner



Datengrundlage: Landesamt für Statistik Baden-Württemberg

Abbildungen und Berechnungen: Regionalverband Heilbronn-Franken

# Waldenburg - Bevölkerung

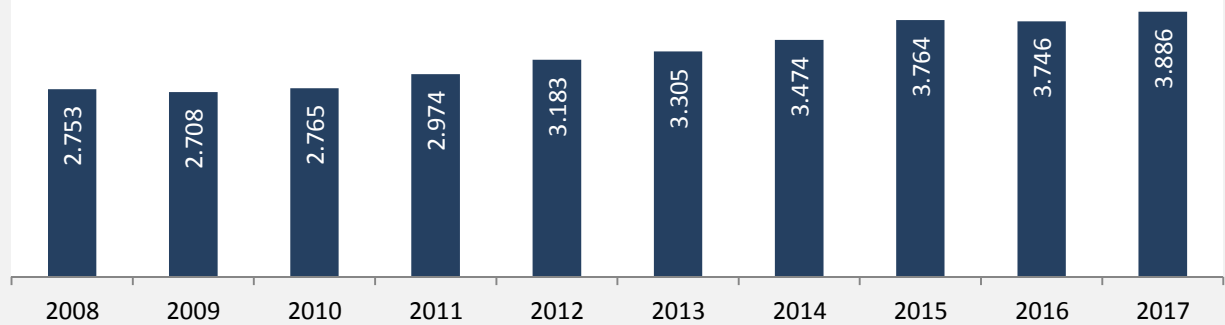


Datengrundlage: Landesamt für Statistik Baden-Württemberg  
Abbildungen und Berechnungen: Regionalverband Heilbronn-Franken

# Waldenburg - Beschäftigung

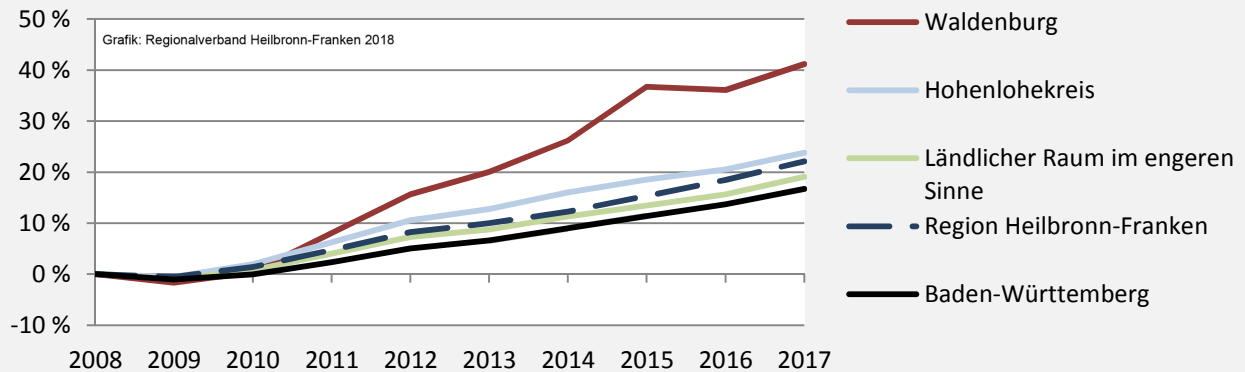
## sozialvers. Beschäftigung (SvB) in Waldenburg (2008 bis 2017)

Grafik: Regionalverband Heilbronn-Franken 2018

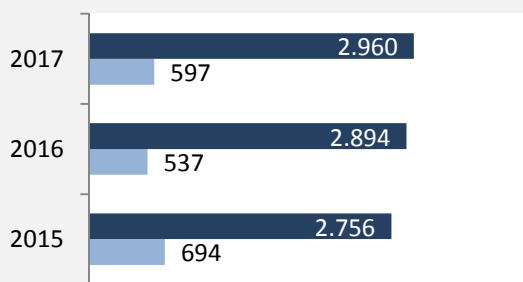


## prozentuale Entwicklung der SvB in Waldenburg (seit 2008)

Grafik: Regionalverband Heilbronn-Franken 2018



■ produzierendes Gewerbe ■ Dienstleistungen

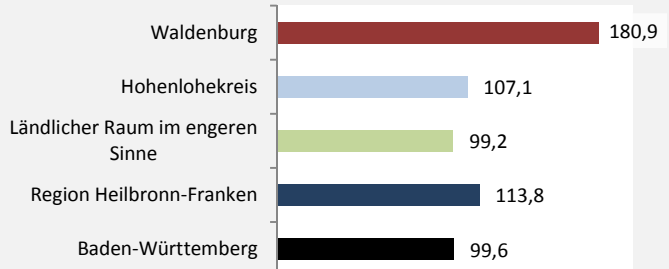


Grafik: Regionalverband Heilbronn-Franken 2016

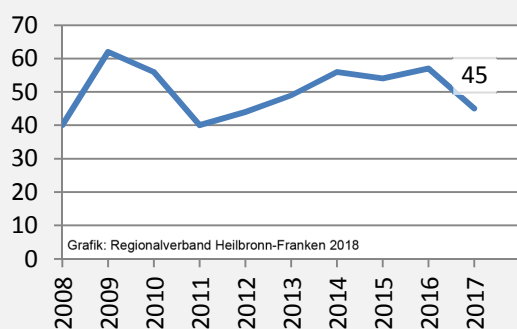
## 5-Jahres-Wertung (2012 bis 2017):

Beschäftigungsgewinne / -verluste pro 1.000 Beschäftigte

Grafik: Regionalverband Heilbronn-Franken 2018



## Arbeitslosigkeit in Waldenburg

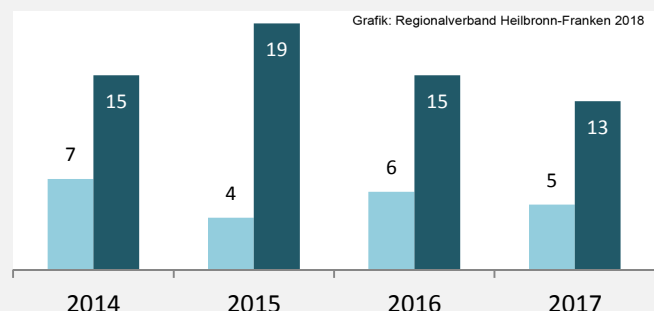


Grafik: Regionalverband Heilbronn-Franken 2018

## Arbeitslosigkeit in Waldenburg

■ unter 25 Jahren ■ über 55 Jahre

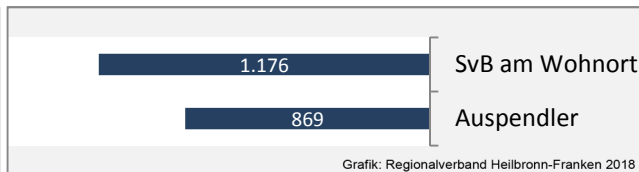
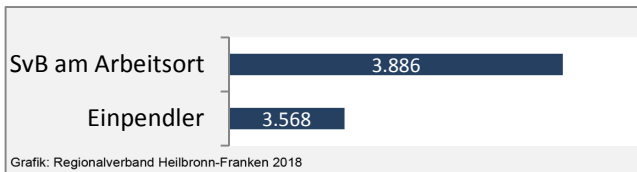
Grafik: Regionalverband Heilbronn-Franken 2018



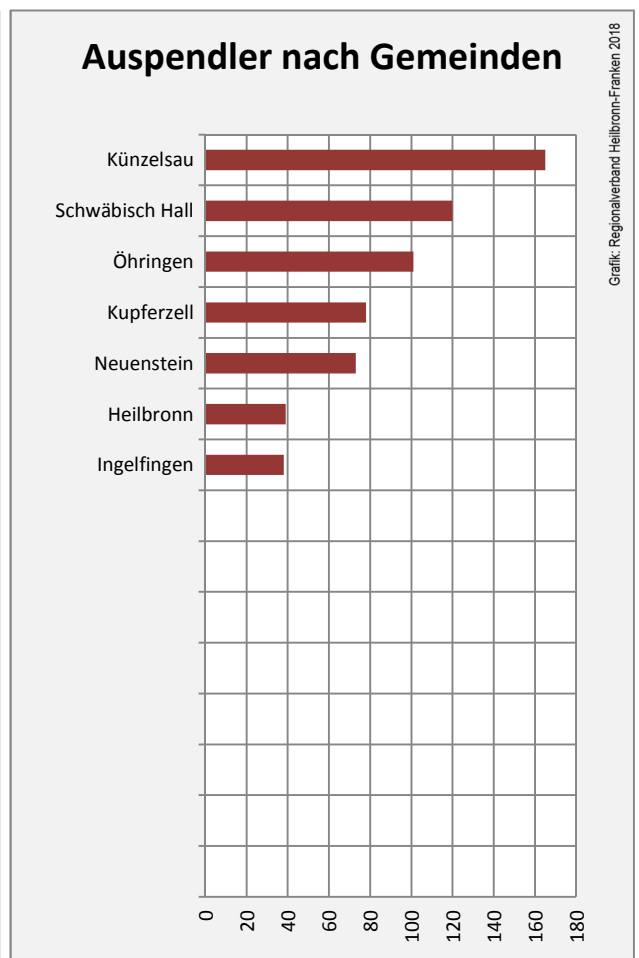
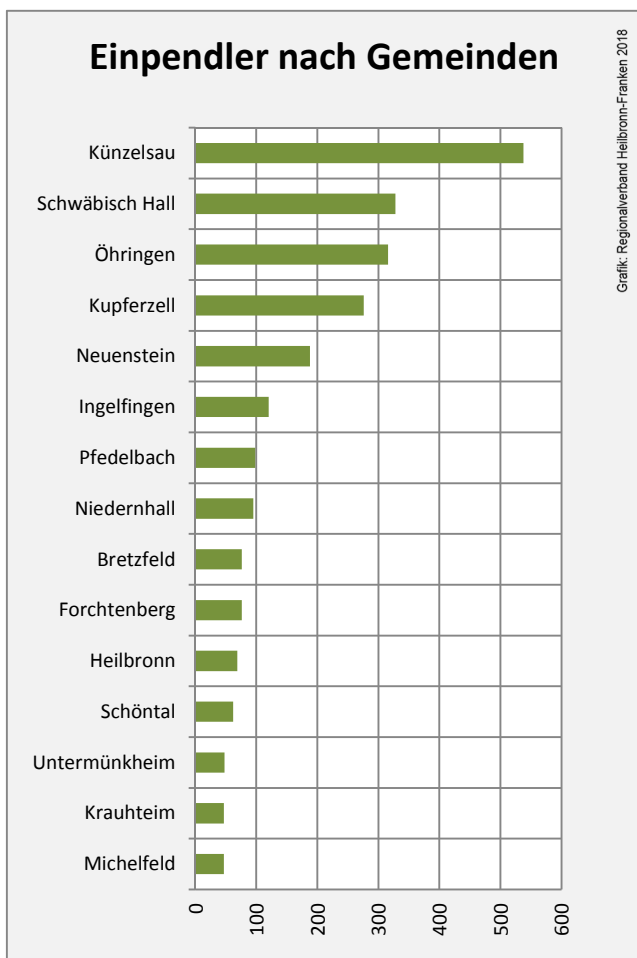
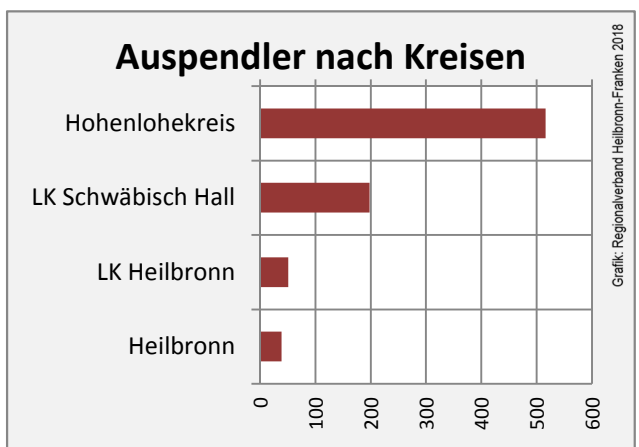
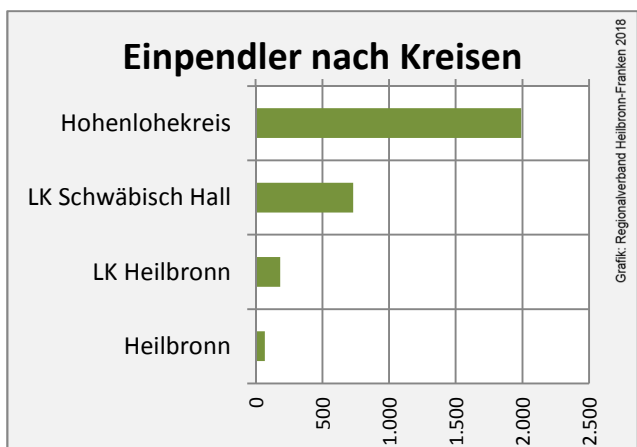
Datengrundlage: Statistik der Bundesagentur für Arbeit

Abbildungen und Berechnungen: Regionalverband Heilbronn-Franken

# Waldenburg - Pendlerverflechtungen 2017



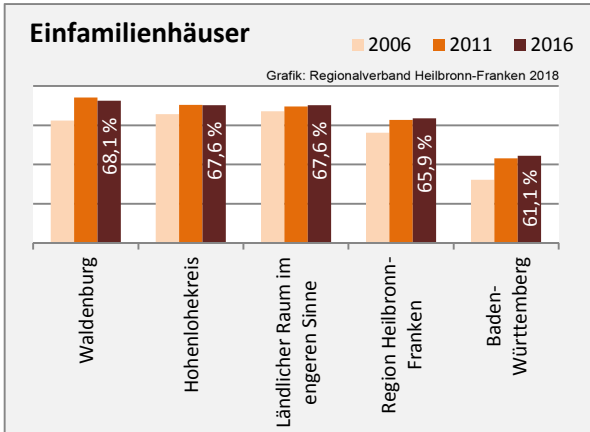
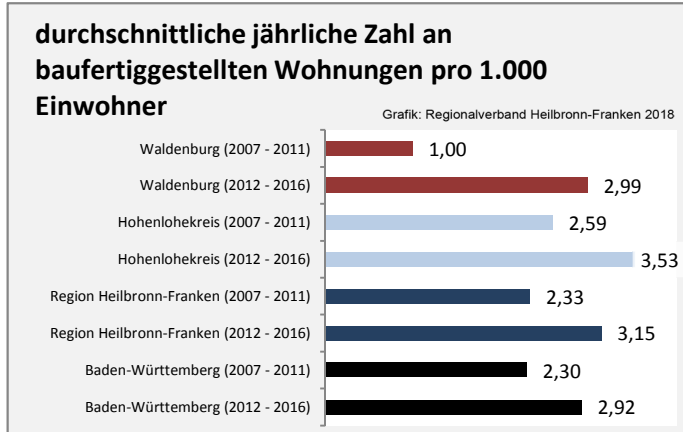
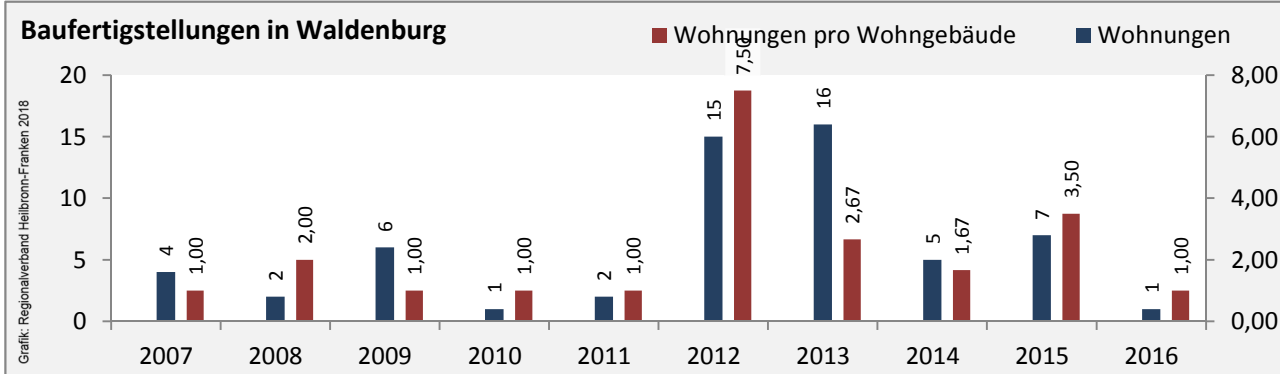
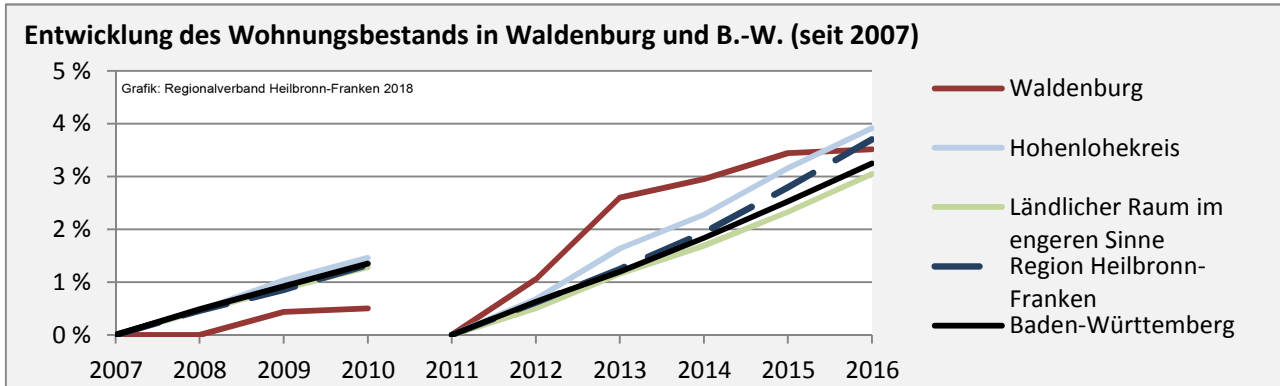
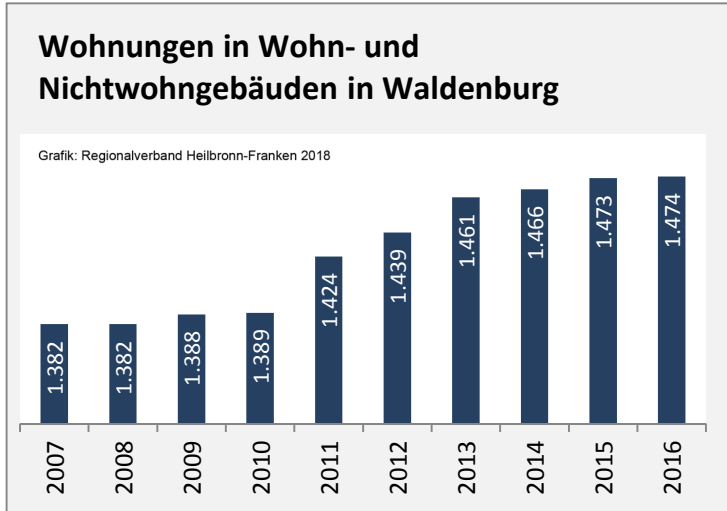
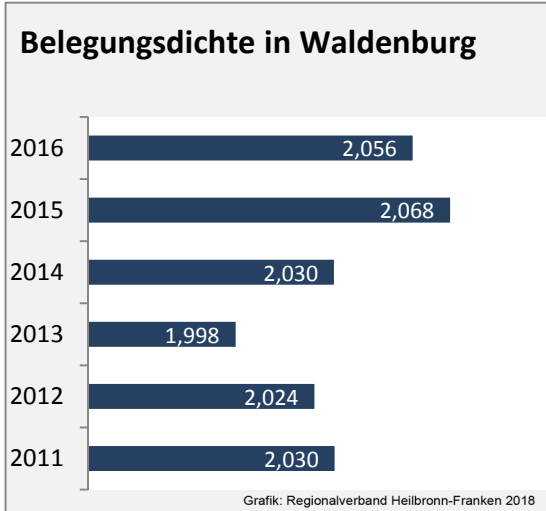
**Pendlersaldo: 2699**



Datengrundlage: Statistik der Bundesagentur für Arbeit

Abbildungen: Regionalverband Heilbronn-Franken (keine Berücksichtigung von Werten unter 30)

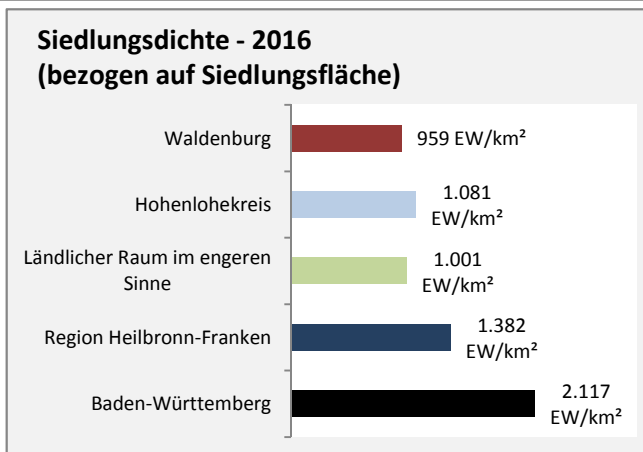
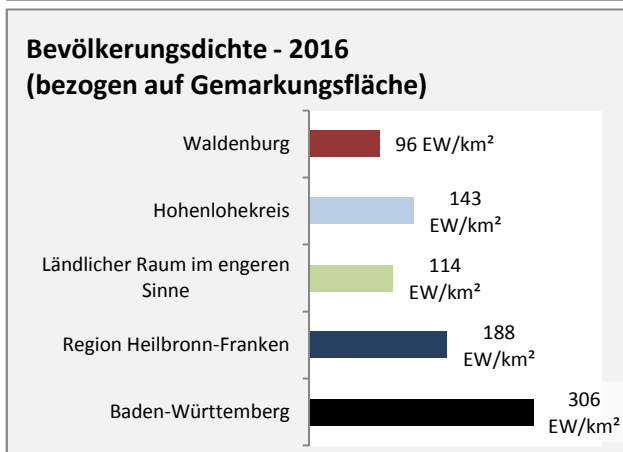
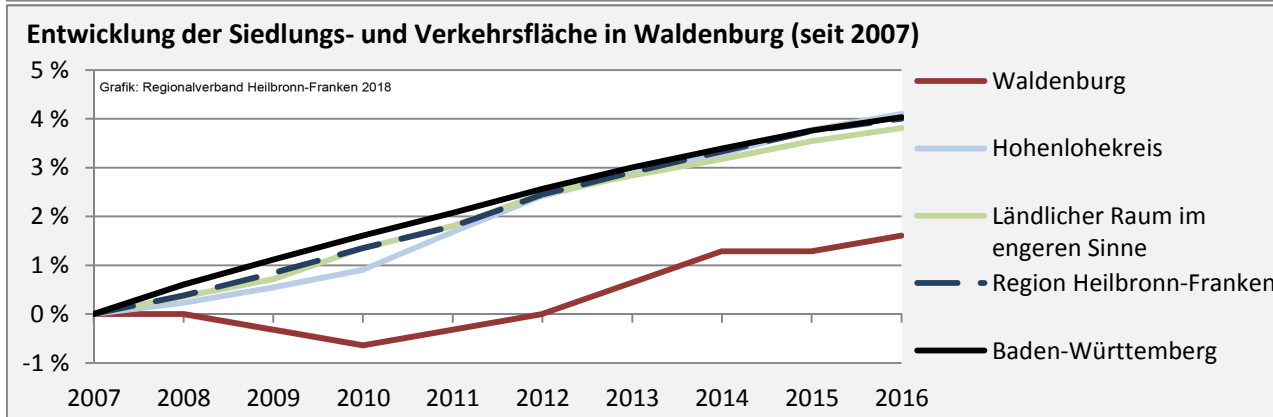
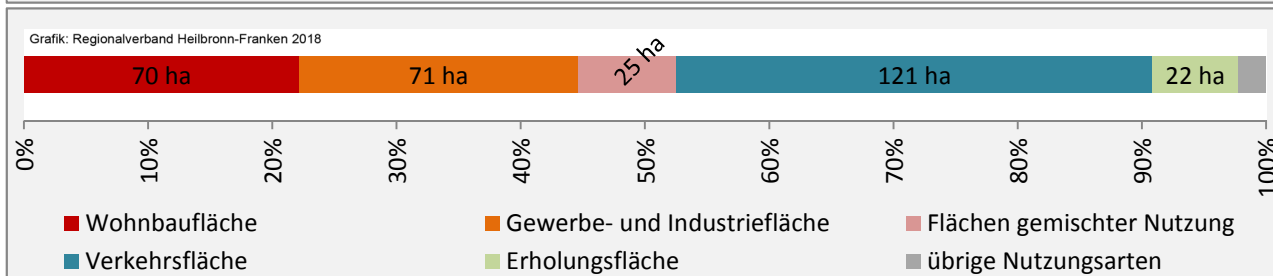
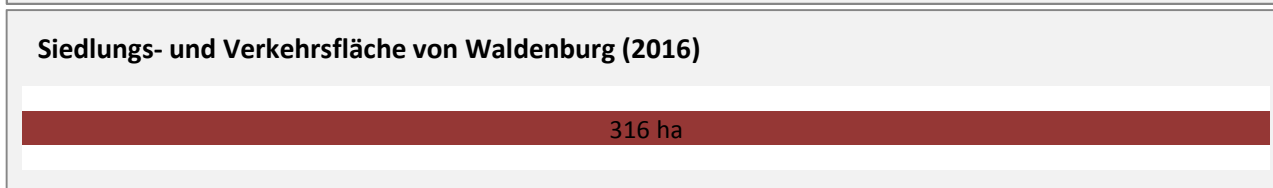
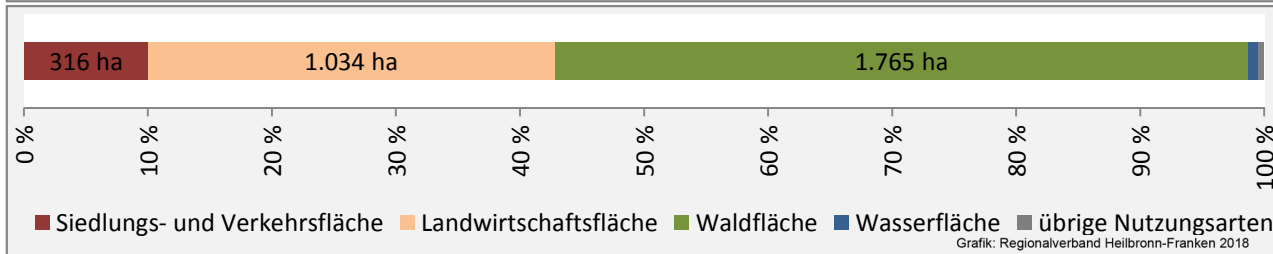
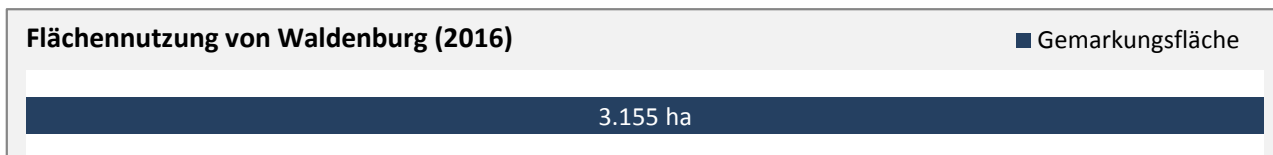
# Waldenburg - Wohnungsbestand und -entwicklung



Datengrundlage: Statistisches Landesamt Baden-Württemberg (ab 2011: Zensus 2011)

Abbildungen und Berechnungen: Regionalverband Heilbronn-Franken

# Waldenburg - Flächenentwicklung



Datengrundlage: Landesamt für Statistik Baden-Württemberg

Abbildungen und Berechnungen: Regionalverband Heilbronn-Franken