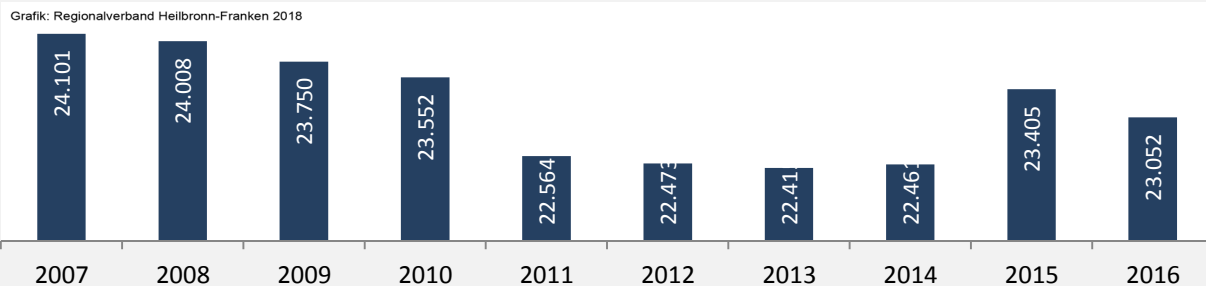
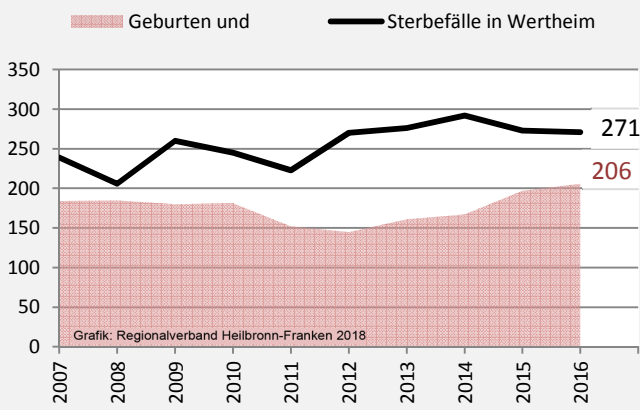
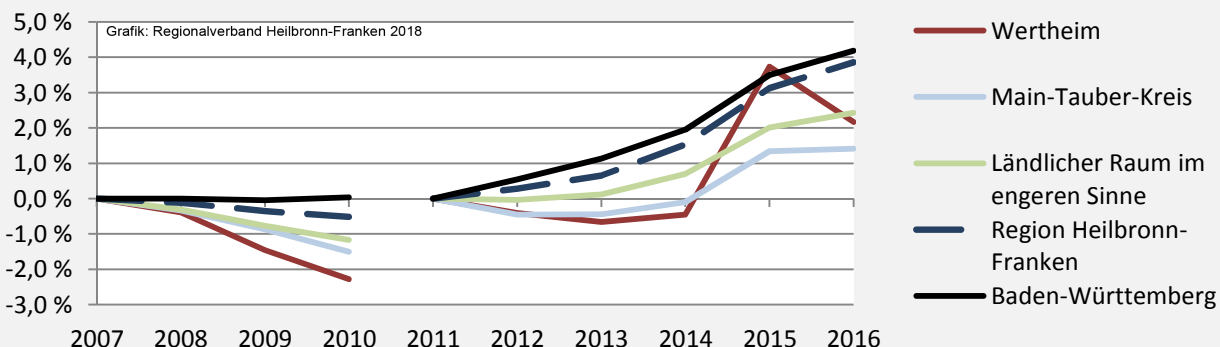


Wertheim - Bevölkerung

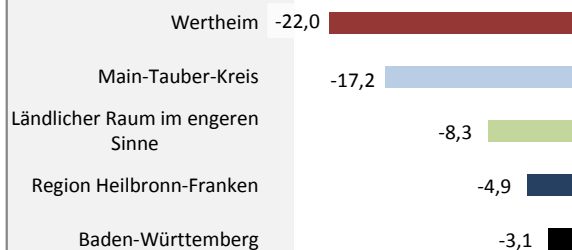
Bevölkerungsstand in Wertheim (2007 bis 2016)



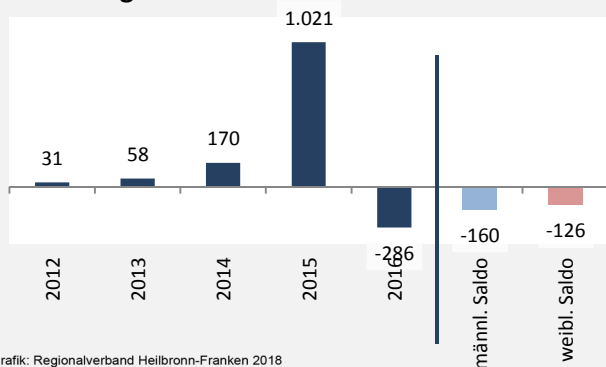
Bevölkerungsentwicklung in Wertheim (seit 2007)




5-Jahres-Wertung (2012 - 2016): natürliche Bevölkerungsentwicklung pro 1.000 Einwohner



Wanderungssaldi Wertheim



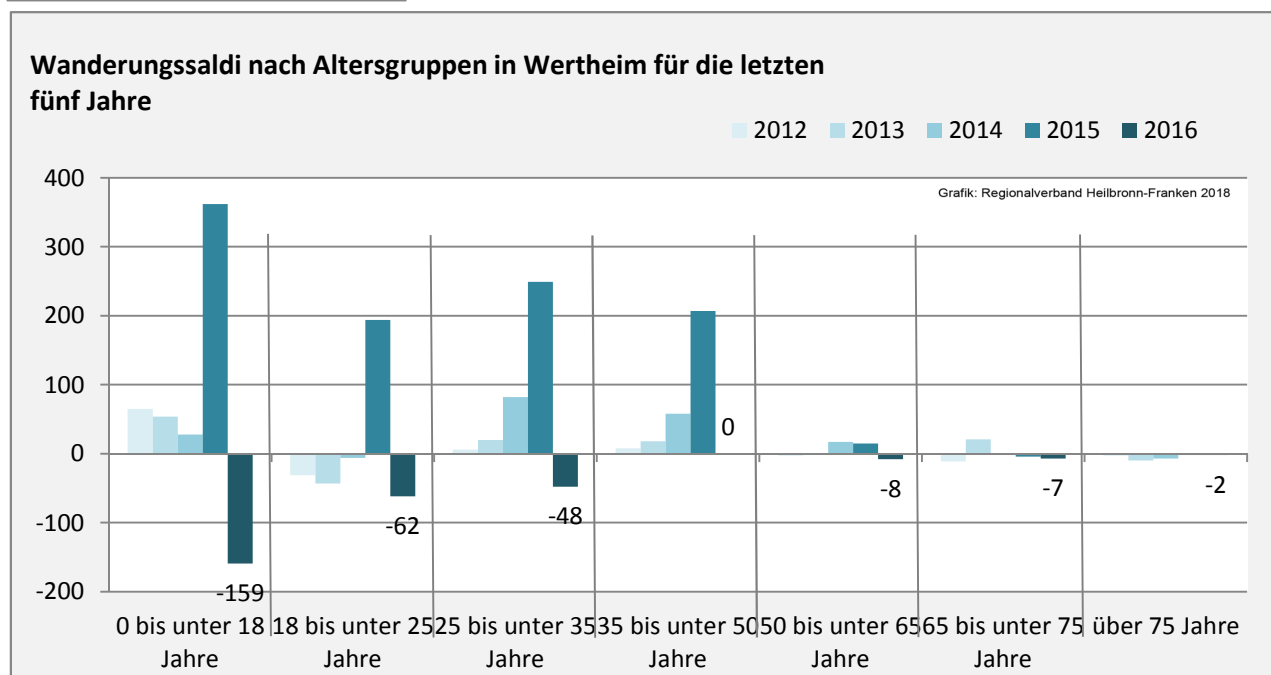
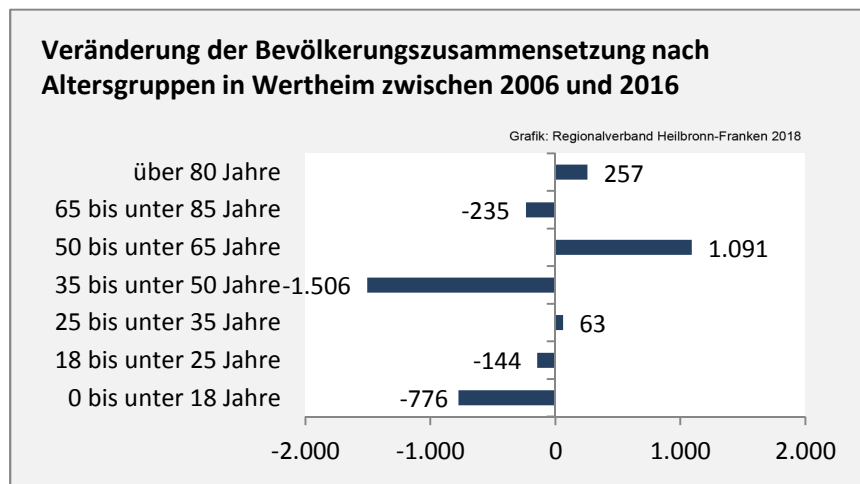
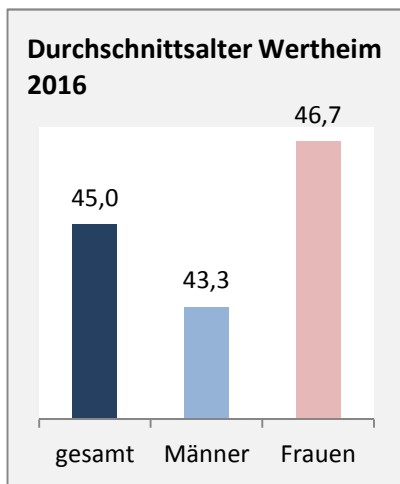
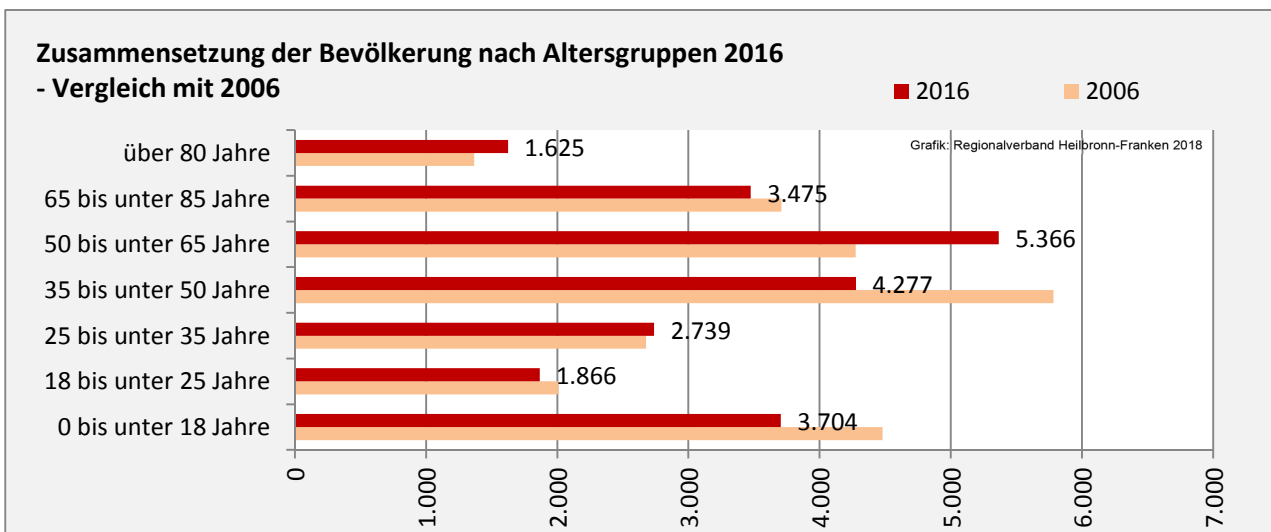
5-Jahres-Wertung (2012 - 2016): Wanderungsgewinne bzw. -verluste pro 1.000 Einwohner



Datengrundlage: Landesamt für Statistik Baden-Württemberg

Abbildungen und Berechnungen: Regionalverband Heilbronn-Franken

Wertheim - Bevölkerung

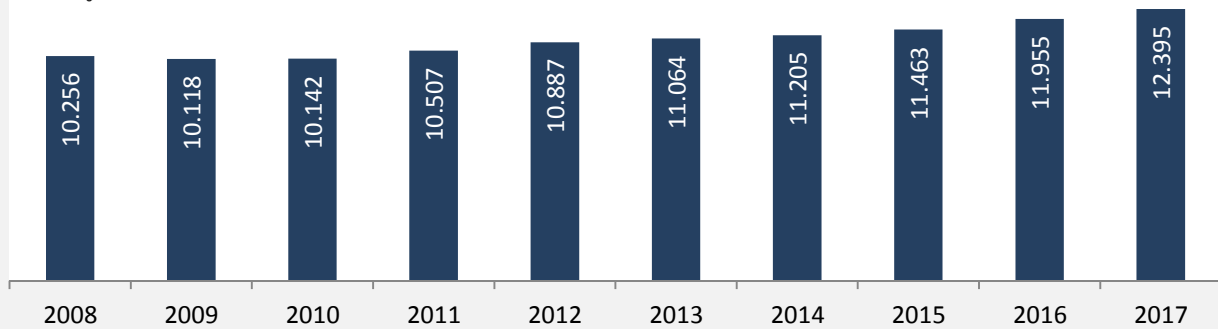


Datengrundlage: Landesamt für Statistik Baden-Württemberg
Abbildungen und Berechnungen: Regionalverband Heilbronn-Franken

Wertheim - Beschäftigung

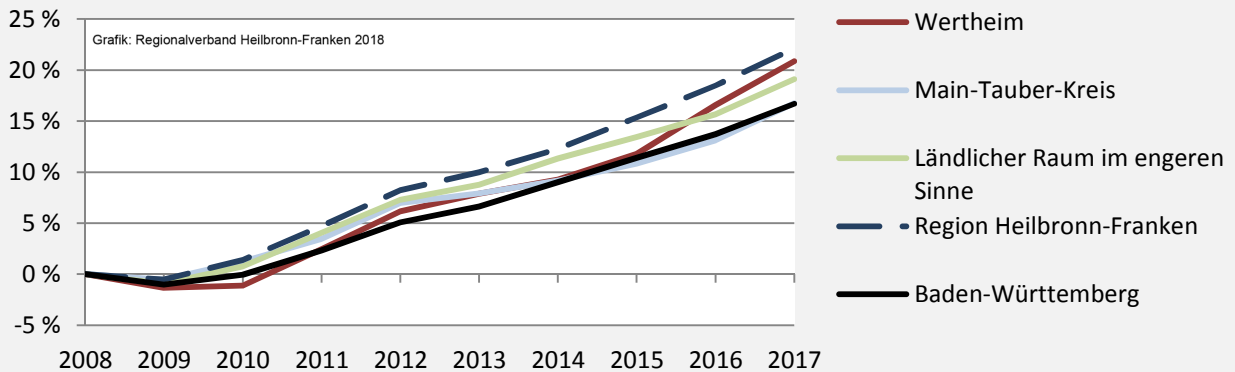
sozialvers. Beschäftigung (SvB) in Wertheim (2008 bis 2017)

Grafik: Regionalverband Heilbronn-Franken 2018

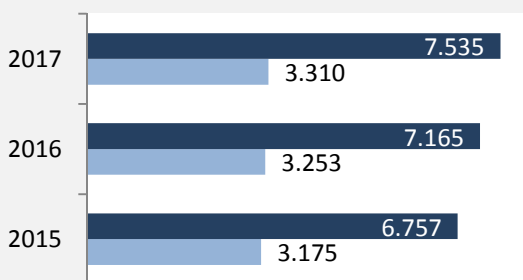


prozentuale Entwicklung der SvB in Wertheim (seit 2008)

Grafik: Regionalverband Heilbronn-Franken 2018



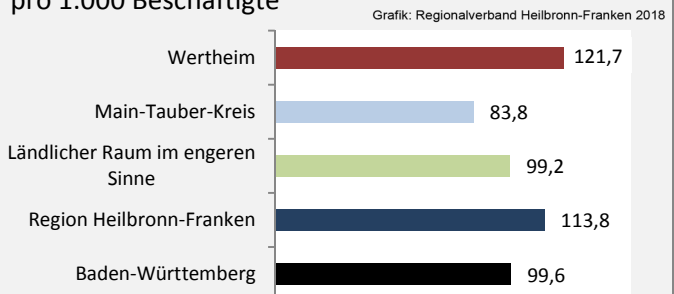
■ produzierendes Gewerbe ■ Dienstleistungen



Grafik: Regionalverband Heilbronn-Franken 2016

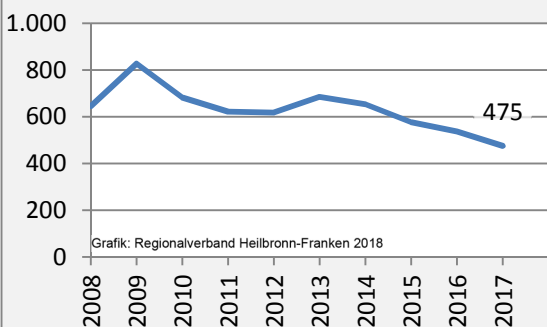
5-Jahres-Wertung (2012 bis 2017):

Beschäftigungsgewinne / -verluste pro 1.000 Beschäftigte



Grafik: Regionalverband Heilbronn-Franken 2018

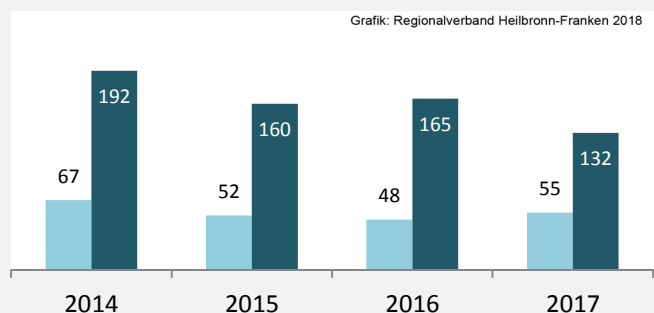
Arbeitslosigkeit in Wertheim



Grafik: Regionalverband Heilbronn-Franken 2018

Arbeitslosigkeit in Wertheim

■ unter 25 Jahren ■ über 55 Jahre

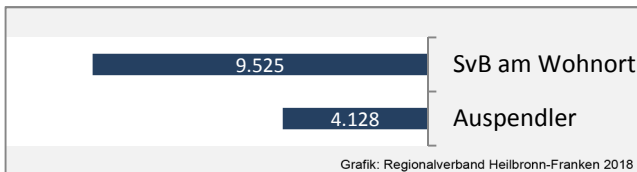
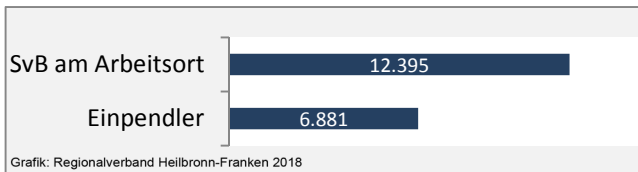


Grafik: Regionalverband Heilbronn-Franken 2018

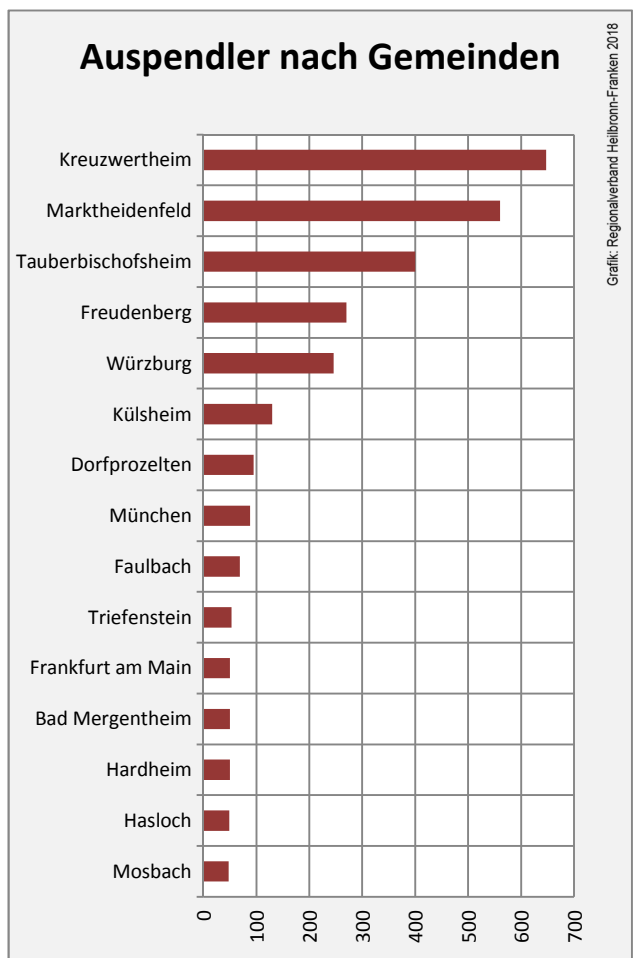
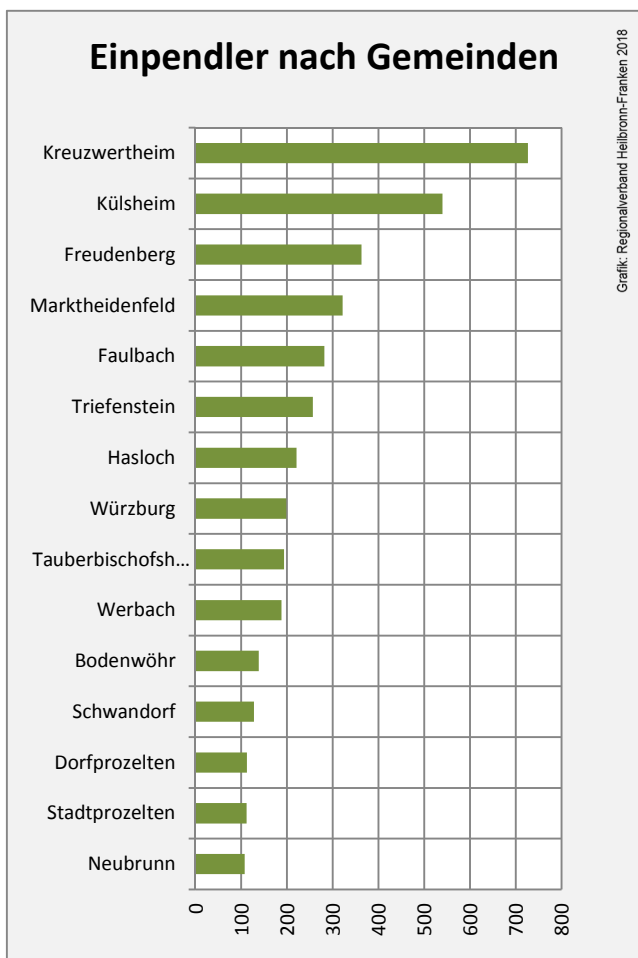
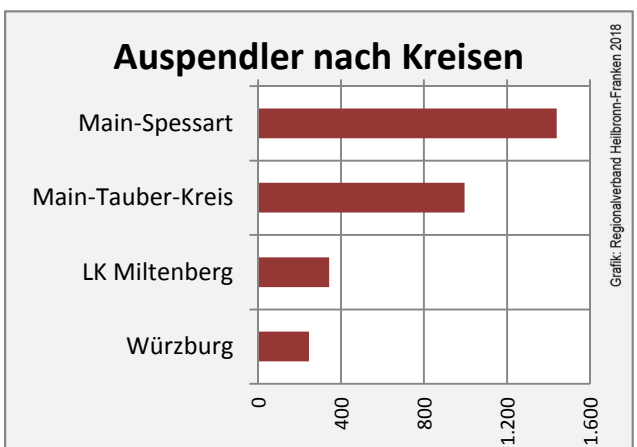
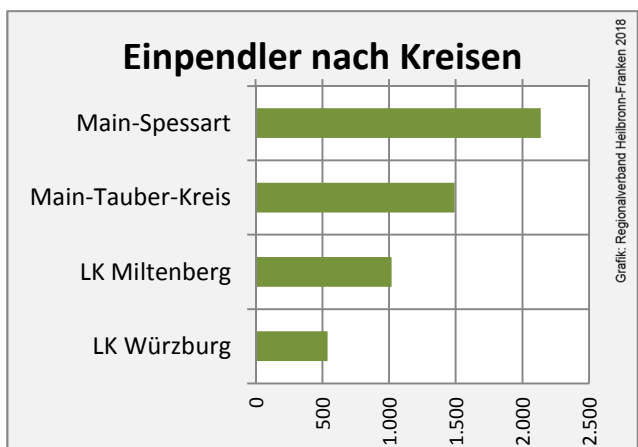
Datengrundlage: Statistik der Bundesagentur für Arbeit

Abbildungen und Berechnungen: Regionalverband Heilbronn-Franken

Wertheim - Pendlerverflechtungen 2017



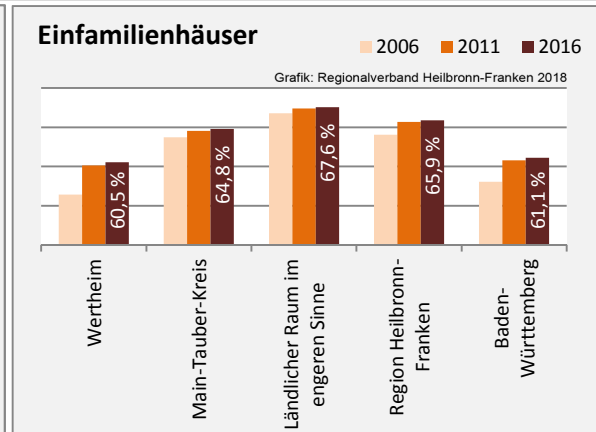
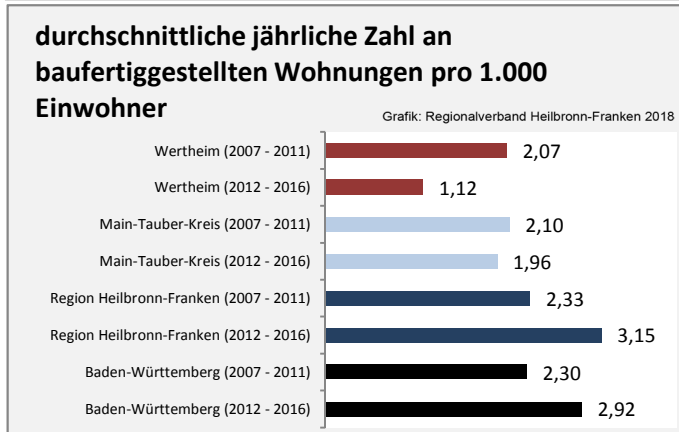
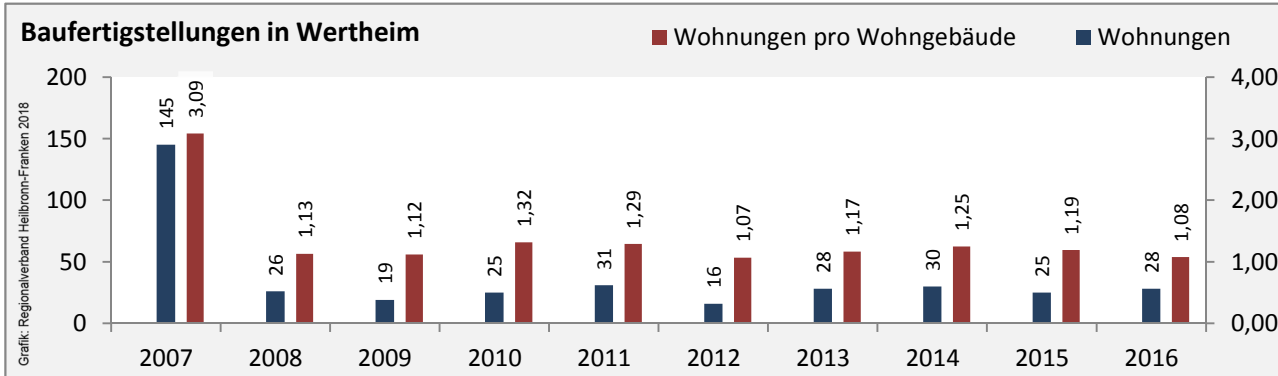
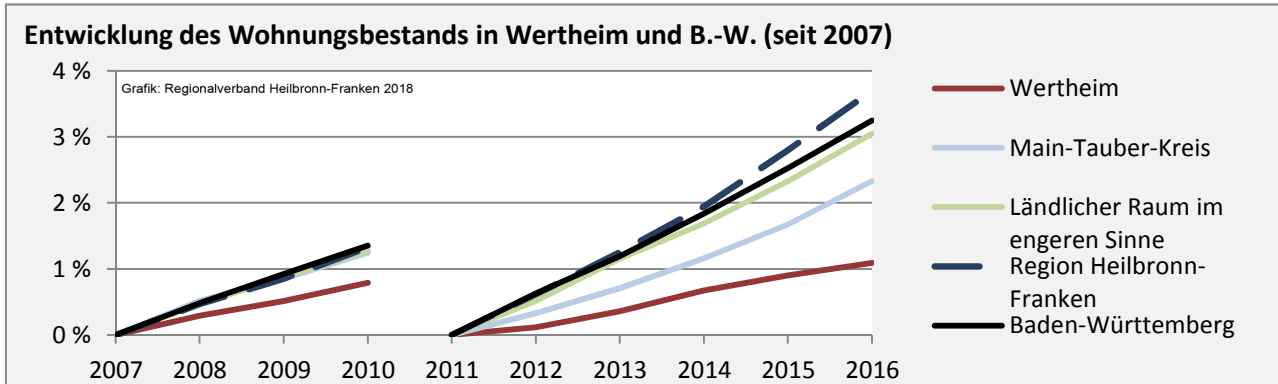
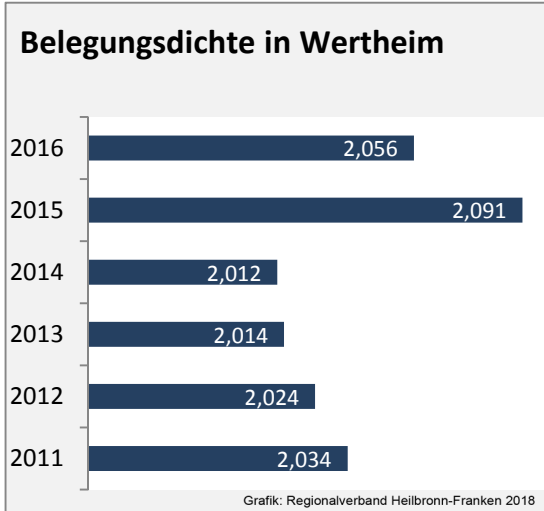
Pendlersaldo: 2753



Datengrundlage: Statistik der Bundesagentur für Arbeit

Abbildungen: Regionalverband Heilbronn-Franken (keine Berücksichtigung von Werten unter 30)

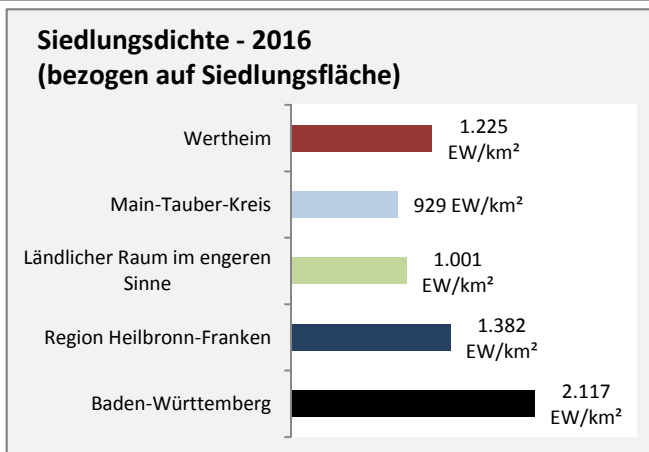
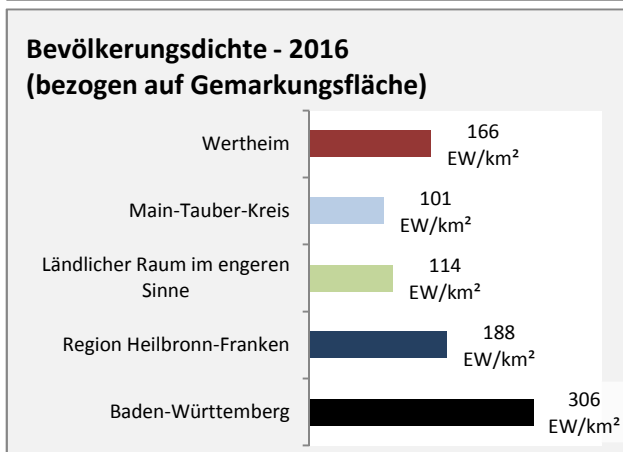
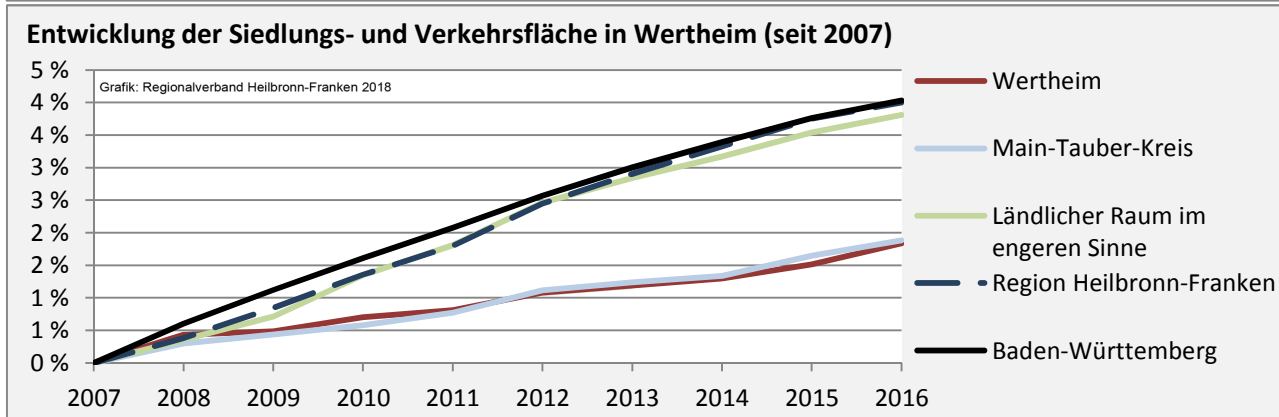
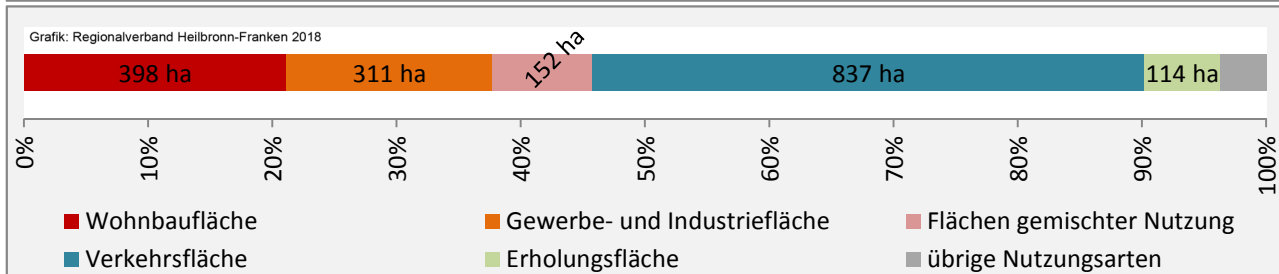

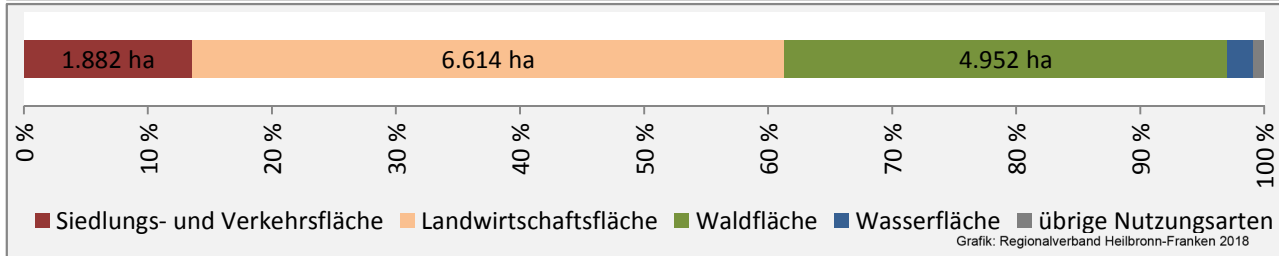
Wertheim - Wohnungsbestand und -entwicklung



Datengrundlage: Statistisches Landesamt Baden-Württemberg (ab 2011: Zensus 2011)

Abbildungen und Berechnungen: Regionalverband Heilbronn-Franken

Wertheim - Flächenentwicklung



Datengrundlage: Landesamt für Statistik Baden-Württemberg

Abbildungen und Berechnungen: Regionalverband Heilbronn-Franken