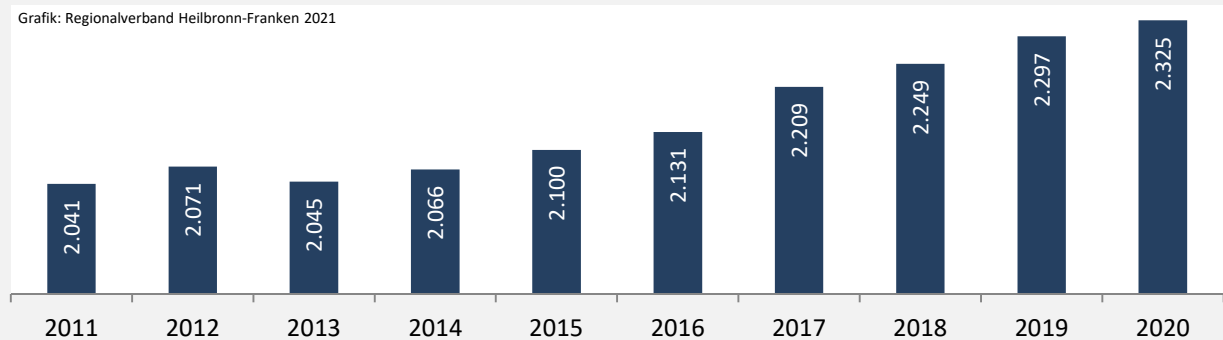


# Wolpertshausen - Bevölkerung

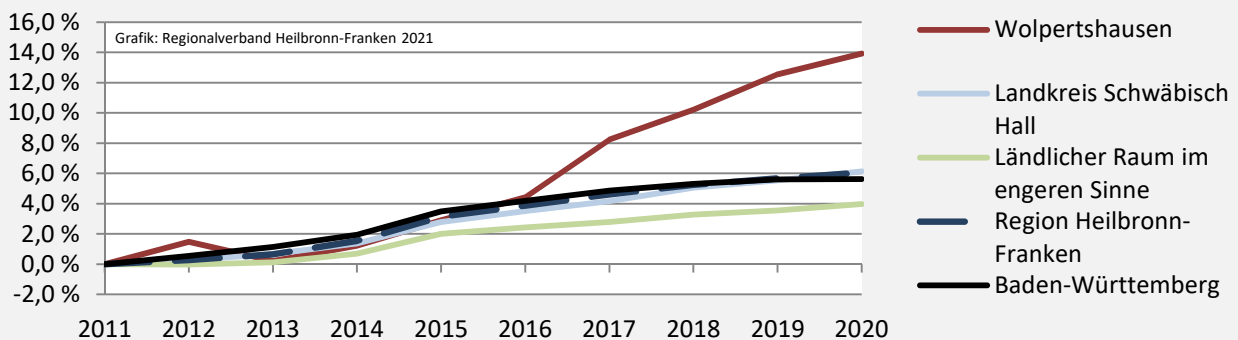
## Bevölkerungsstand in Wolpertshausen (2011 bis 2020)

Grafik: Regionalverband Heilbronn-Franken 2021

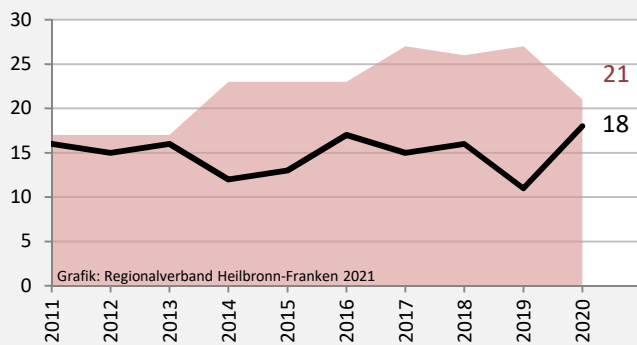


## Bevölkerungsentwicklung in Wolpertshausen (seit 2011)

Grafik: Regionalverband Heilbronn-Franken 2021

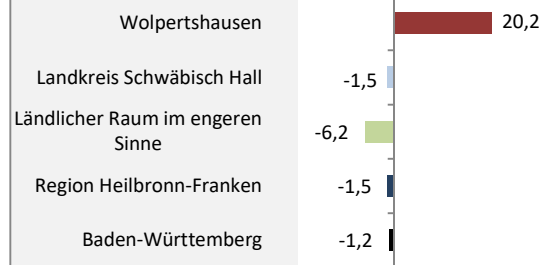


Geburten und Sterbefälle in Wolpertshausen

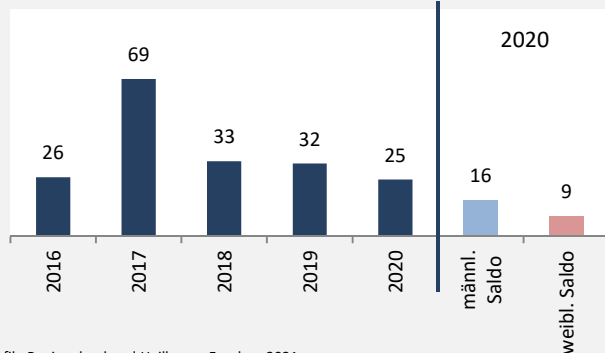


Grafik: Regionalverband Heilbronn-Franken 2021

## 5-Jahres-Wertung (2016 - 2020): natürliche Bevölkerungsentwicklung pro 1.000 Einwohner

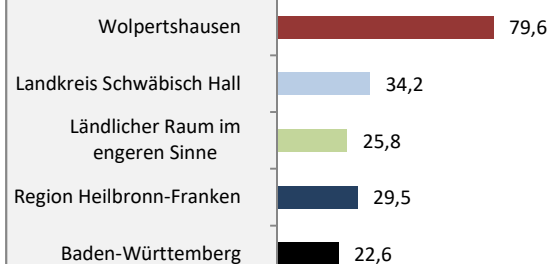


## Wanderungssaldi Wolpertshausen



Grafik: Regionalverband Heilbronn-Franken 2021

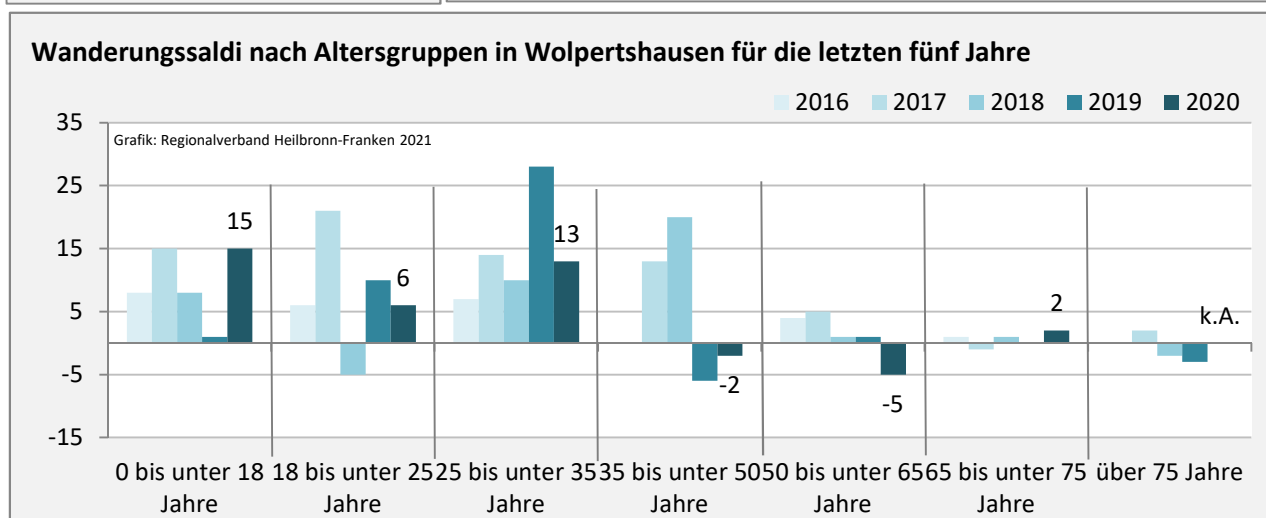
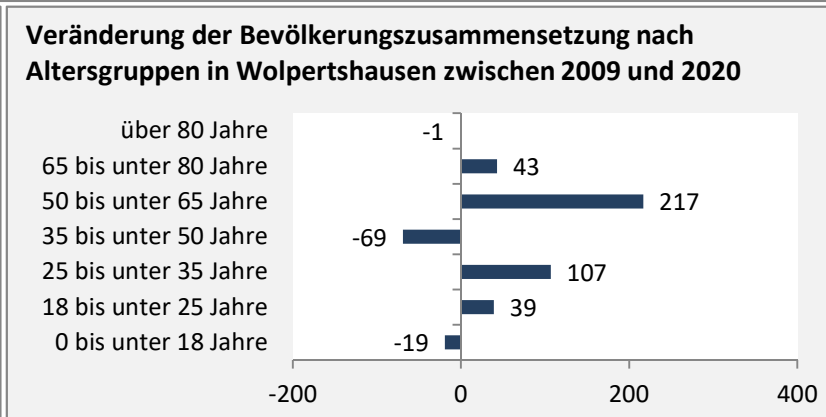
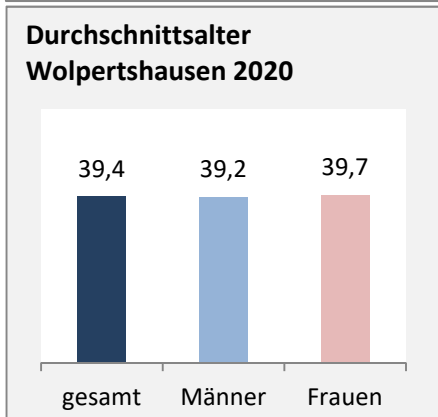
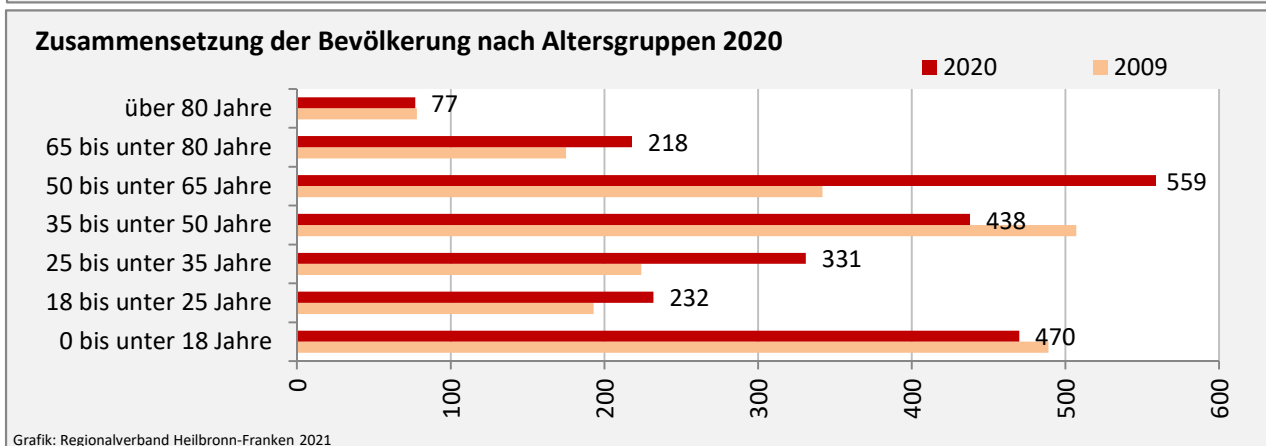
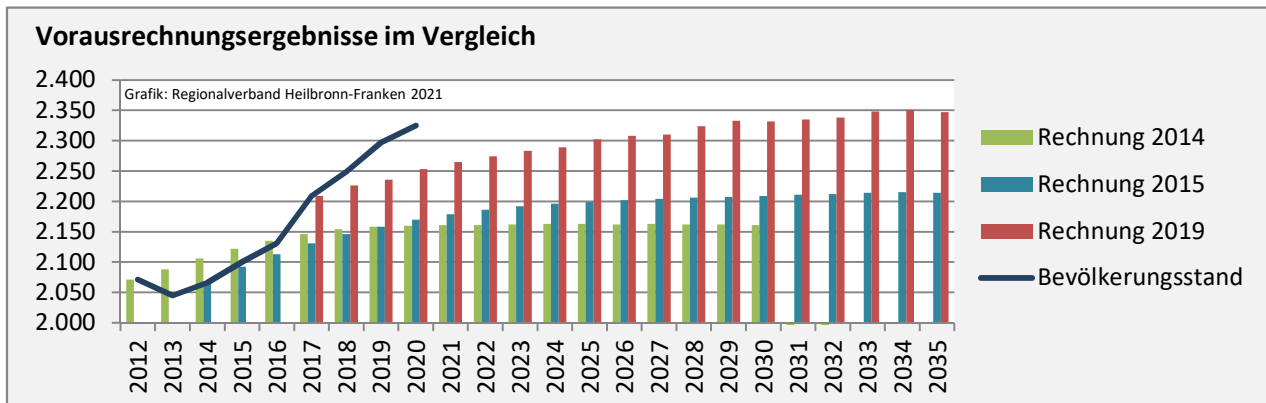
## 5-Jahres-Wertung (2016 - 2020): Wanderungsgewinne bzw. -verluste pro 1.000 Einwohner



Datengrundlage: Landesamt für Statistik Baden-Württemberg

Abbildungen und Berechnungen: Regionalverband Heilbronn-Franken

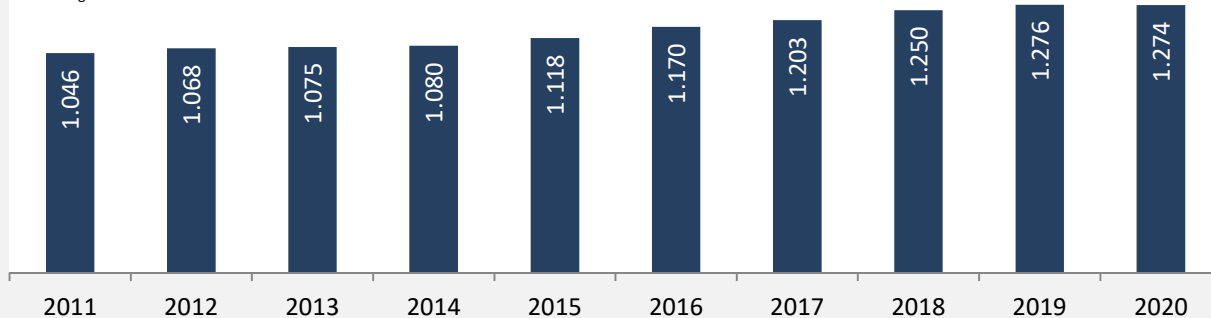
# Wolpertshausen - Bevölkerung



# Wolpertshausen - Beschäftigung

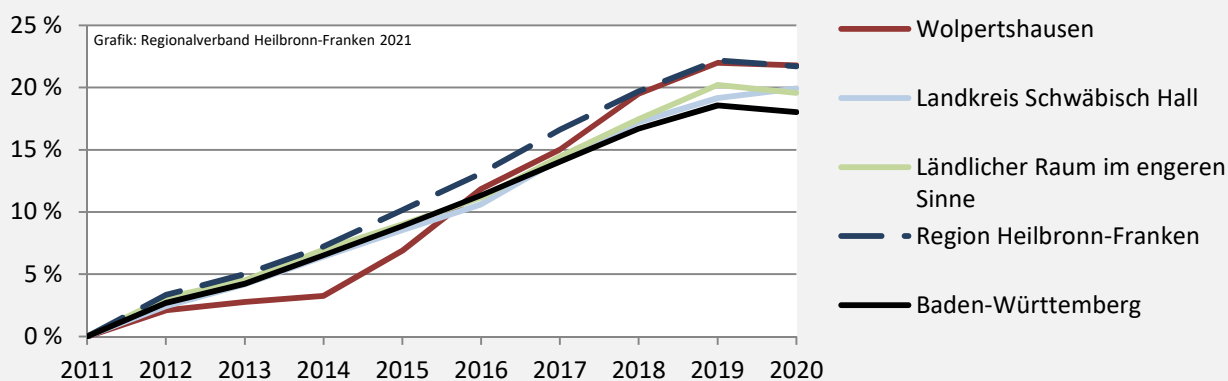
## sozialvers. Beschäftigung (SvB) in Wolpertshausen (2011 bis 2020)

Grafik: Regionalverband Heilbronn-Franken 2021

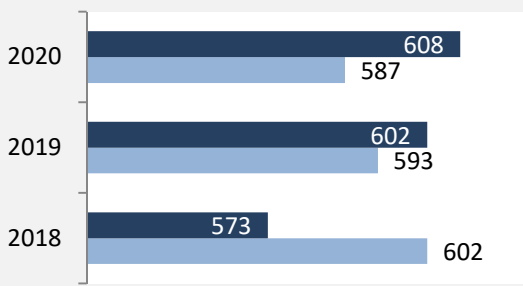


## prozentuale Entwicklung der SvB in Wolpertshausen (seit 2011)

Grafik: Regionalverband Heilbronn-Franken 2021

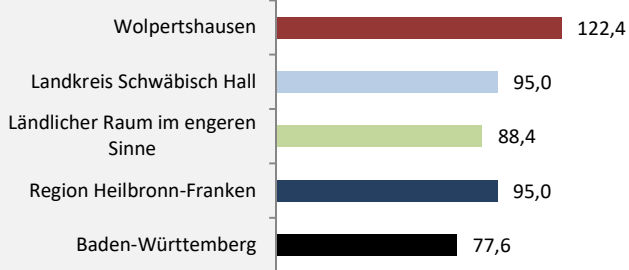


■ produzierendes Gewerbe ■ Dienstleistungen

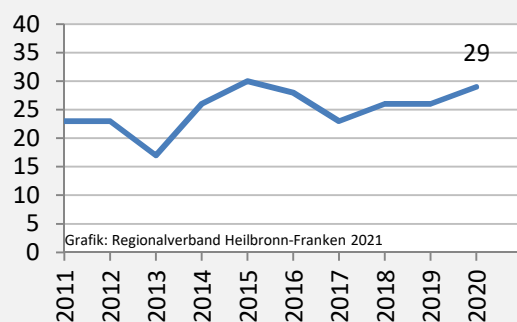


Grafik: Regionalverband Heilbronn-Franken 2021

## 5-Jahres-Wertung (2015 bis 2020): Beschäftigungsgewinne / -verluste pro 1.000 Beschäftigte



## Arbeitslosigkeit in Wolpertshausen

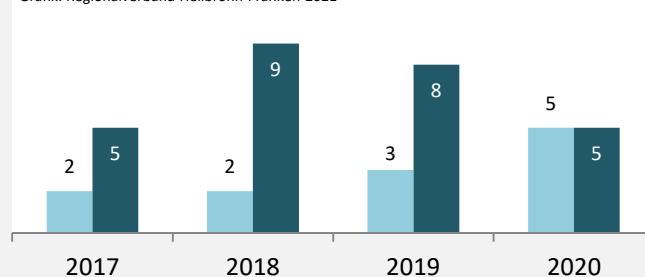


Grafik: Regionalverband Heilbronn-Franken 2021

## Arbeitslosigkeit in Wolpertshausen

■ unter 25 Jahren ■ über 55 Jahre

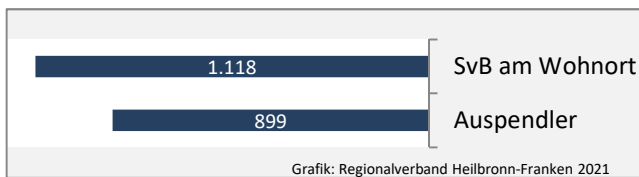

Grafik: Regionalverband Heilbronn-Franken 2021



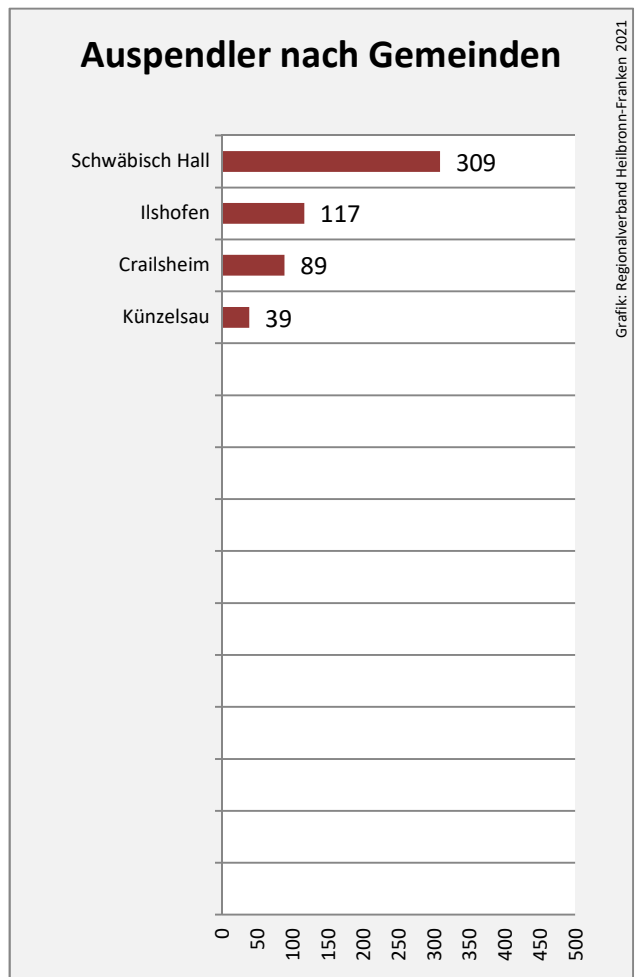
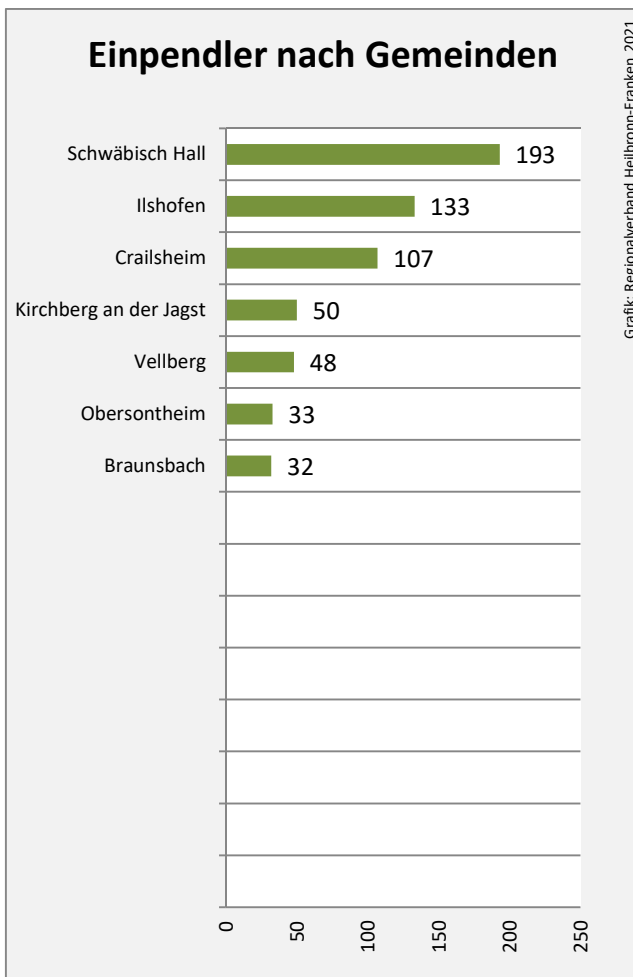
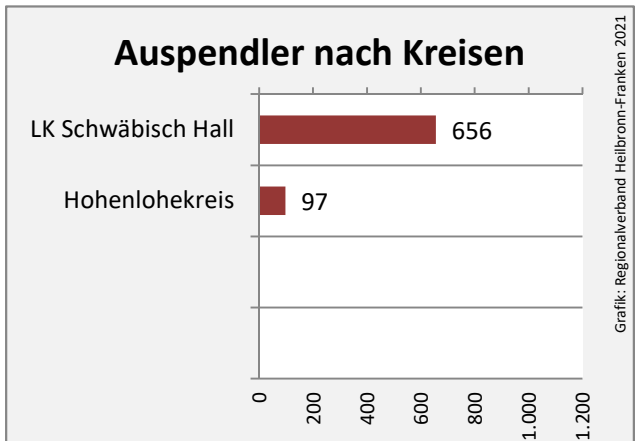
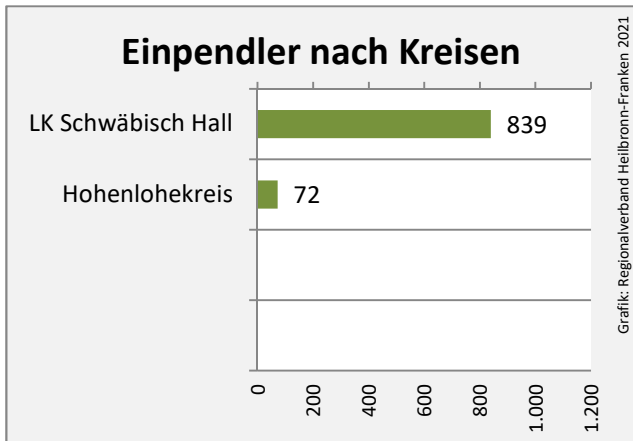
Datengrundlage: Statistik der Bundesagentur für Arbeit

Abbildungen und Berechnungen: Regionalverband Heilbronn-Franken

# Wolpertshausen - Pendlerverflechtungen 2020



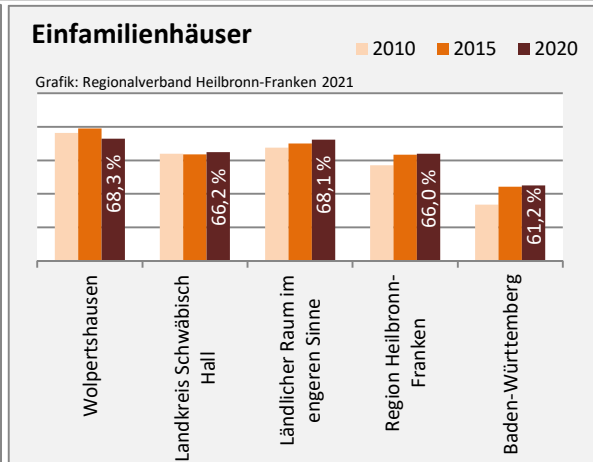
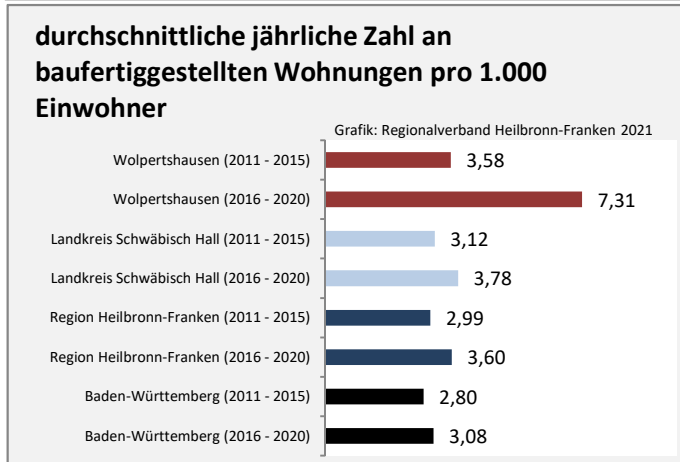
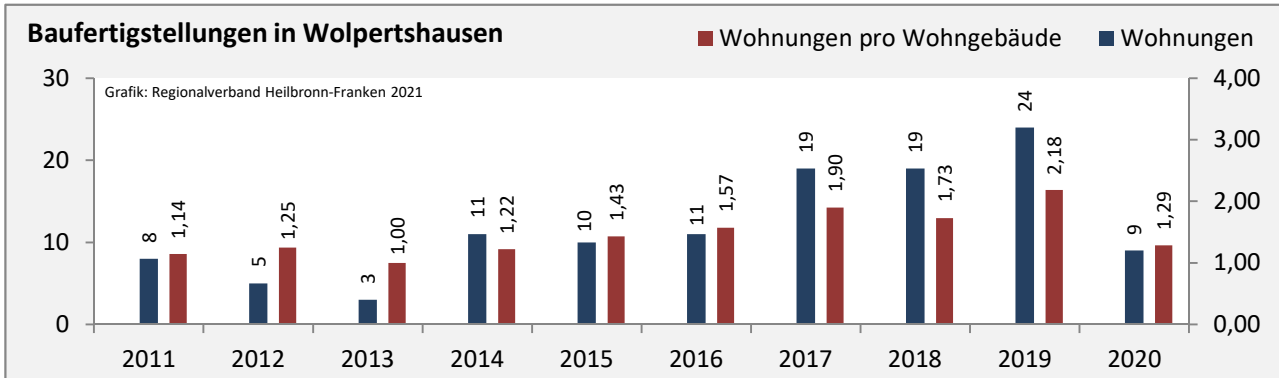
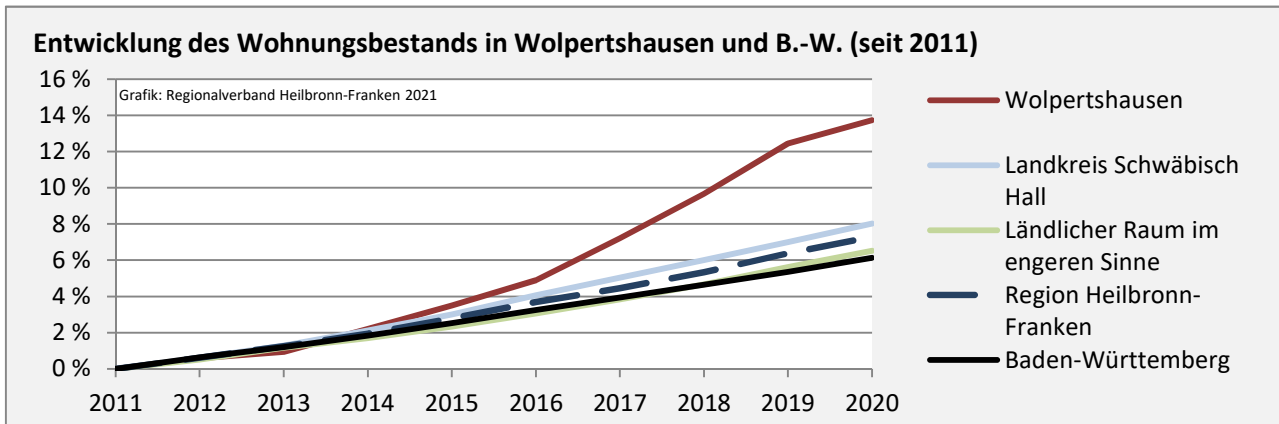
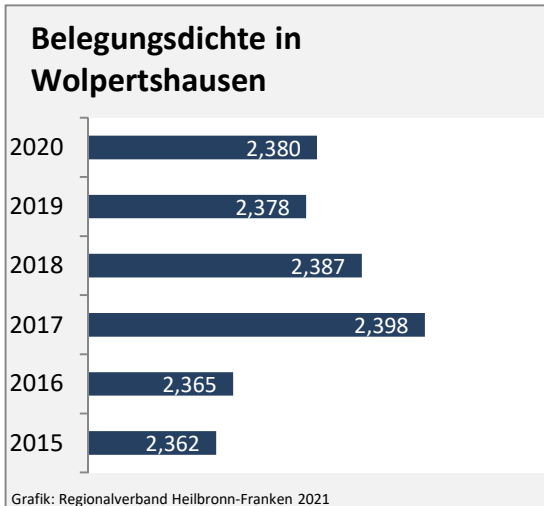
**Pendlersaldo: 155**



Datengrundlage: Statistik der Bundesagentur für Arbeit

Abbildungen: Regionalverband Heilbronn-Franken (keine Berücksichtigung von Werten unter 30)

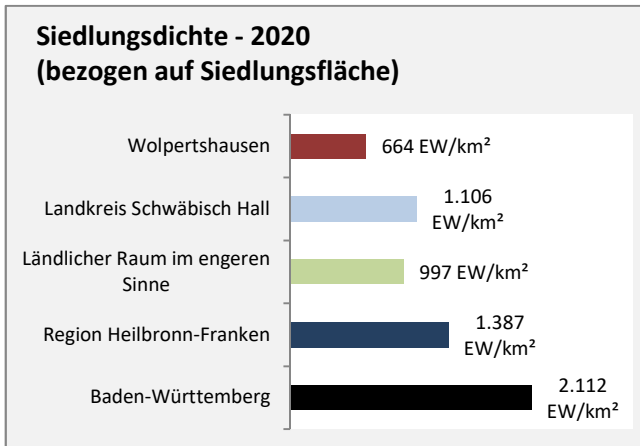
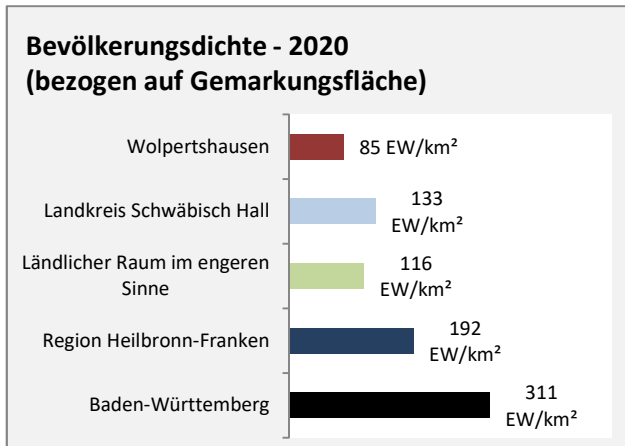
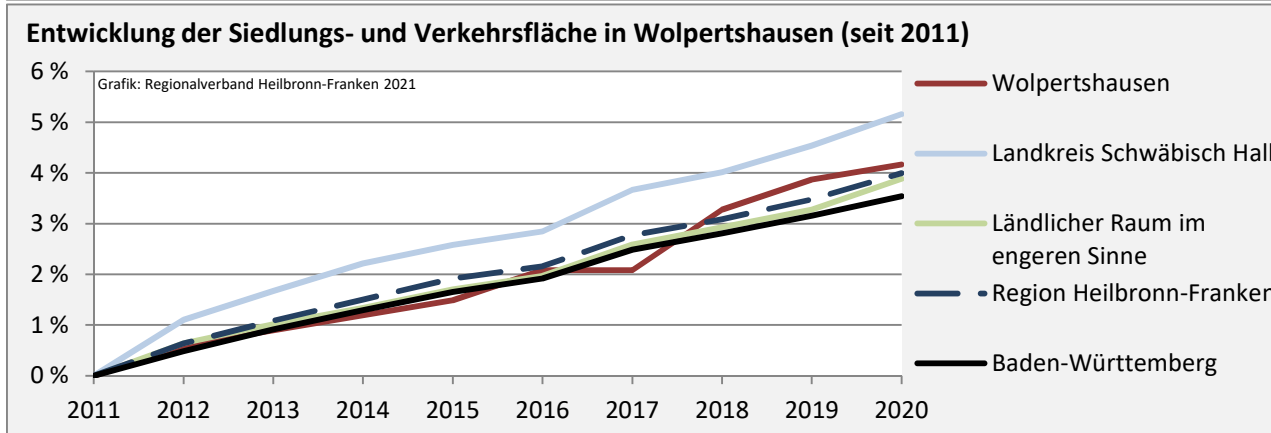
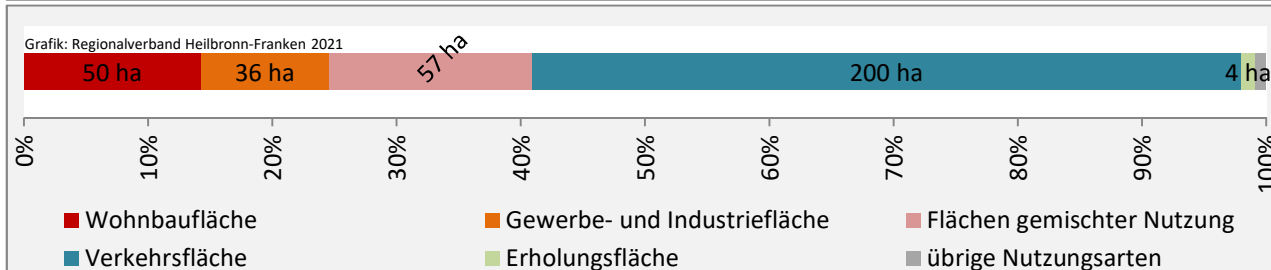
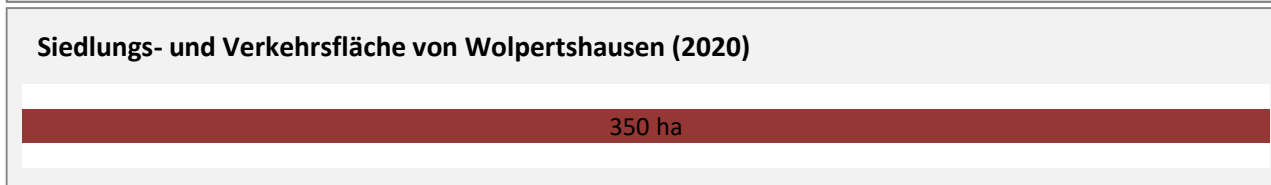
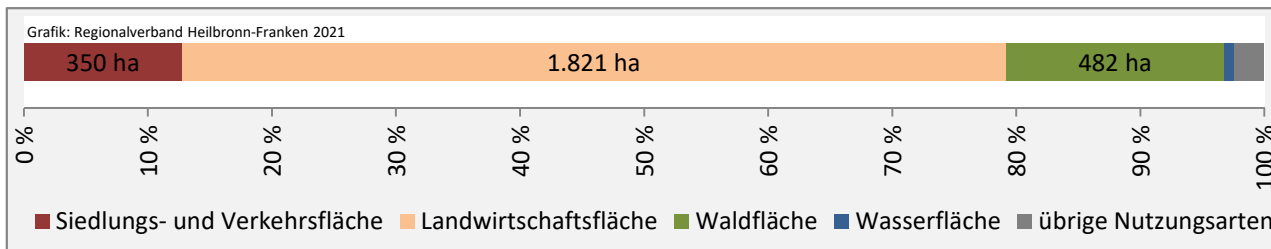
# Wolpertshausen - Wohnungsbestand und -entwicklung



Datengrundlage: Statistisches Landesamt Baden-Württemberg (ab 2011: Zensus 2011)

Abbildungen und Berechnungen: Regionalverband Heilbronn-Franken

# Wolpertshausen - Flächenentwicklung



Datengrundlage: Landesamt für Statistik Baden-Württemberg

Abbildungen und Berechnungen: Regionalverband Heilbronn-Franken