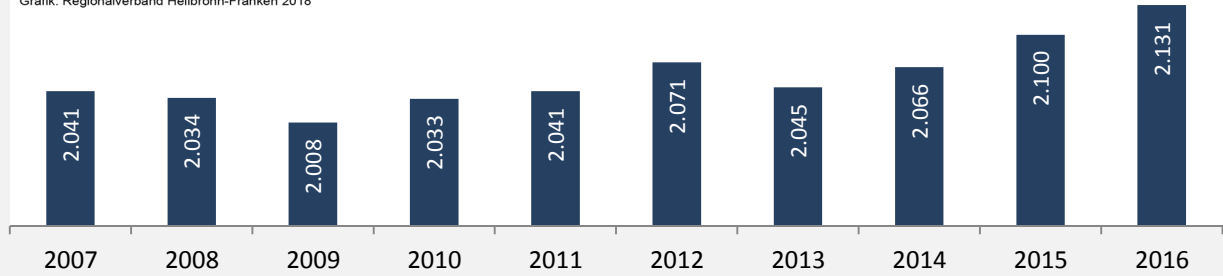


Wolpertshausen - Bevölkerung

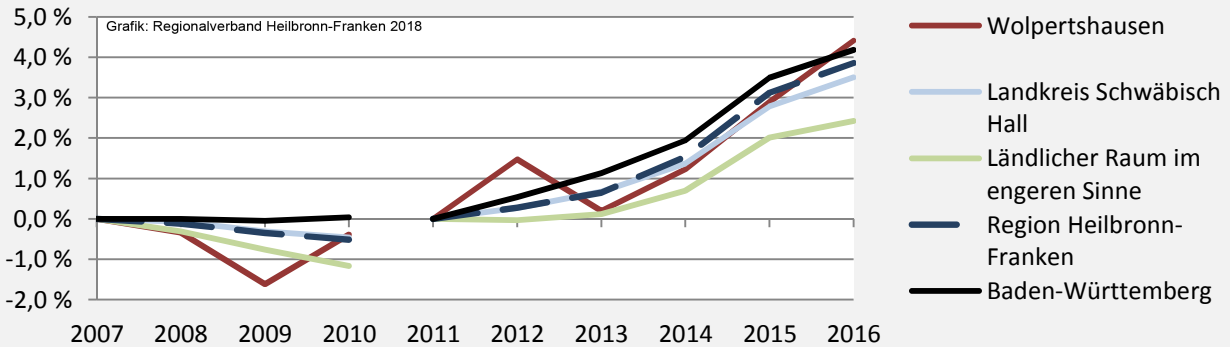
Bevölkerungsstand in Wolpertshausen (2007 bis 2016)

Grafik: Regionalverband Heilbronn-Franken 2018

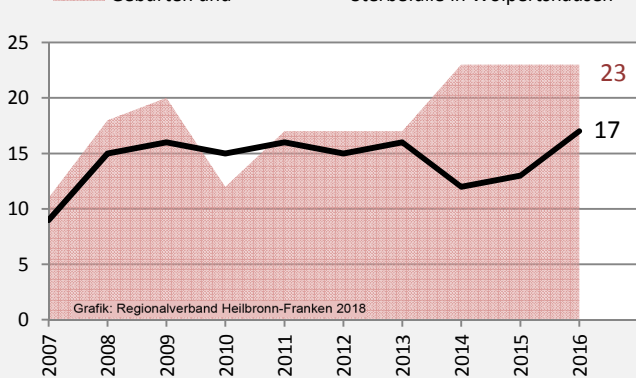


Bevölkerungsentwicklung in Wolpertshausen (seit 2007)

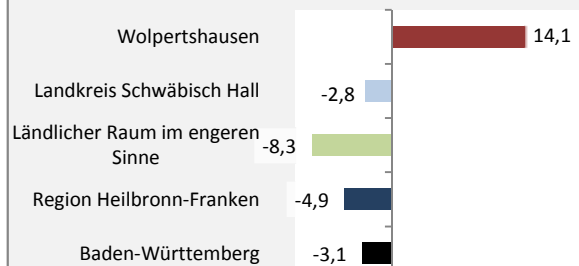
Grafik: Regionalverband Heilbronn-Franken 2018



Geburten und Sterbefälle in Wolpertshausen

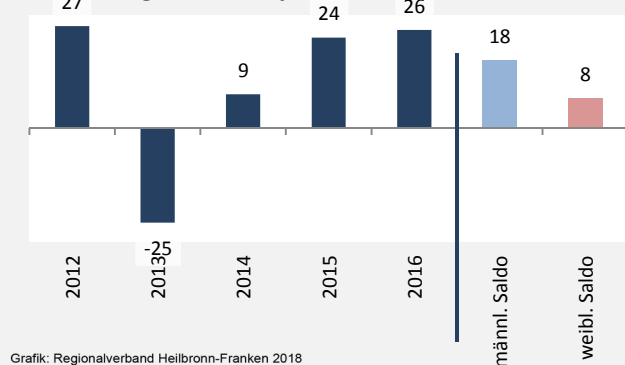


5-Jahres-Wertung (2012 - 2016): natürliche Bevölkerungsentwicklung pro 1.000 Einwohner




Grafik: Regionalverband Heilbronn-Franken 2018

Wanderungssaldi Wolpertshausen



Grafik: Regionalverband Heilbronn-Franken 2018

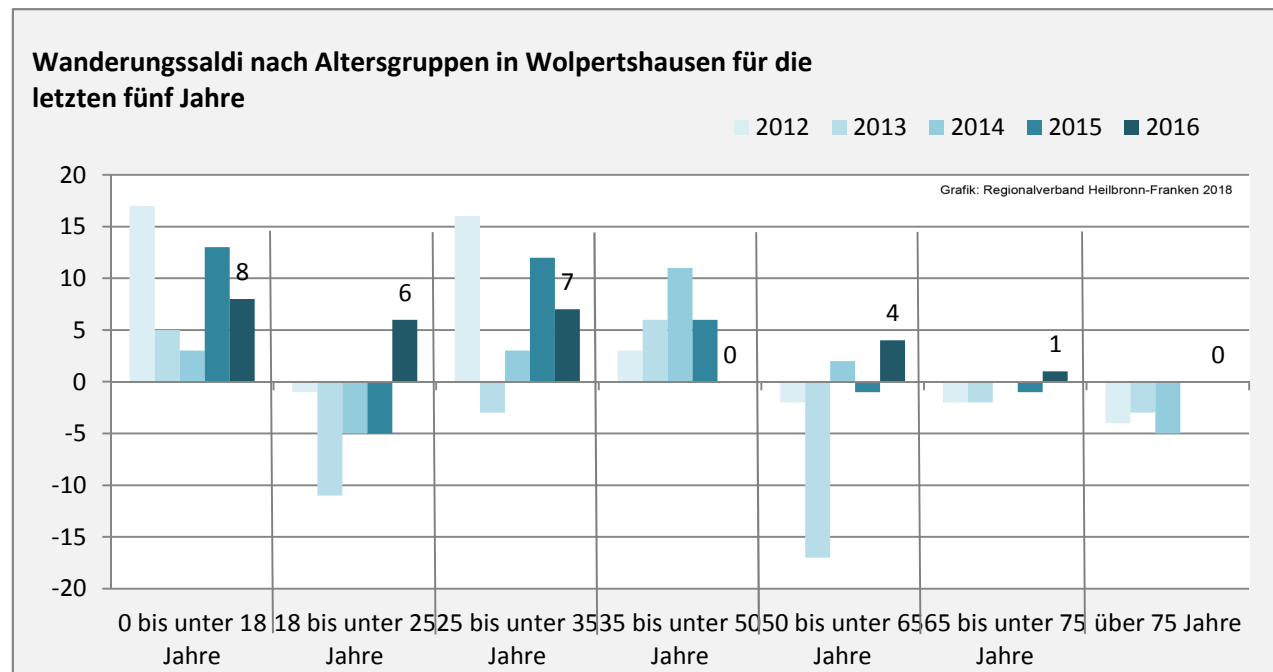
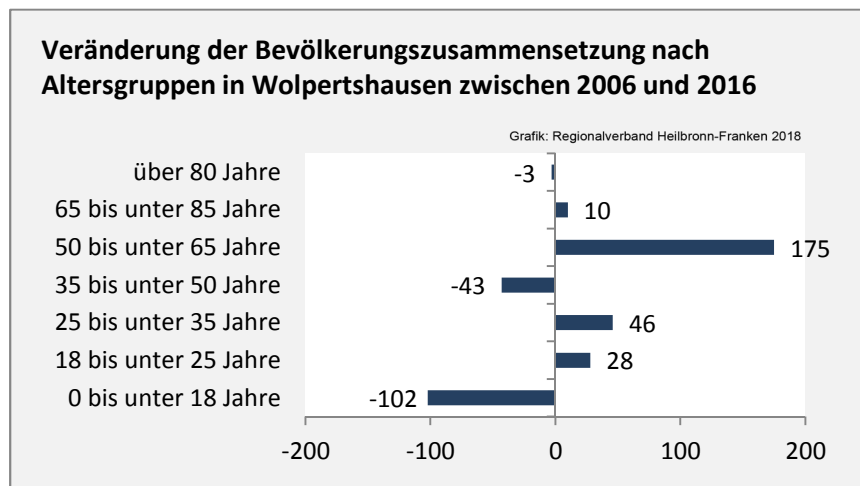
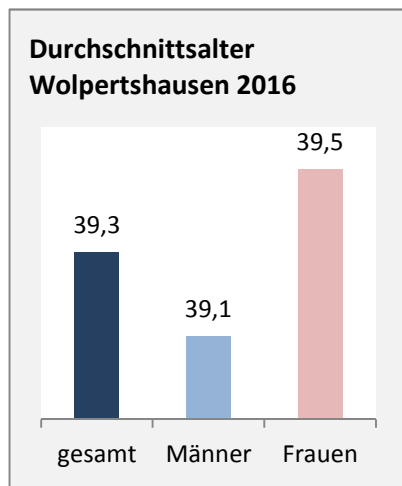
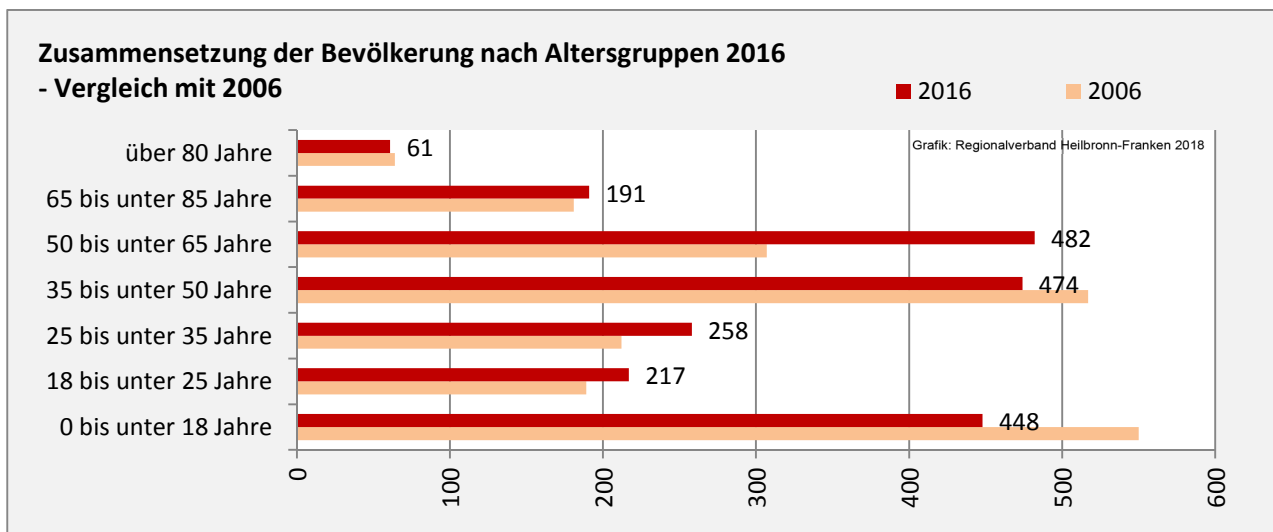
5-Jahres-Wertung (2012 - 2016): Wanderungsgewinne bzw. -verluste pro 1.000 Einwohner



Datengrundlage: Landesamt für Statistik Baden-Württemberg

Abbildungen und Berechnungen: Regionalverband Heilbronn-Franken

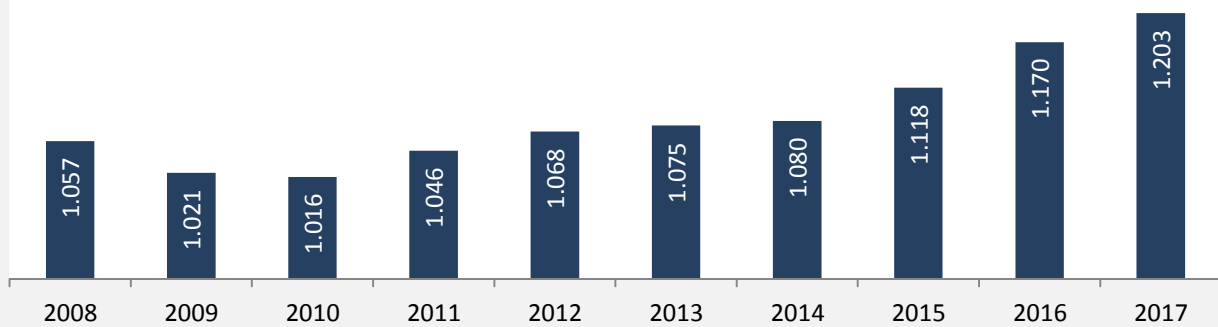
Wolpertshausen - Bevölkerung



Wolpertshausen - Beschäftigung

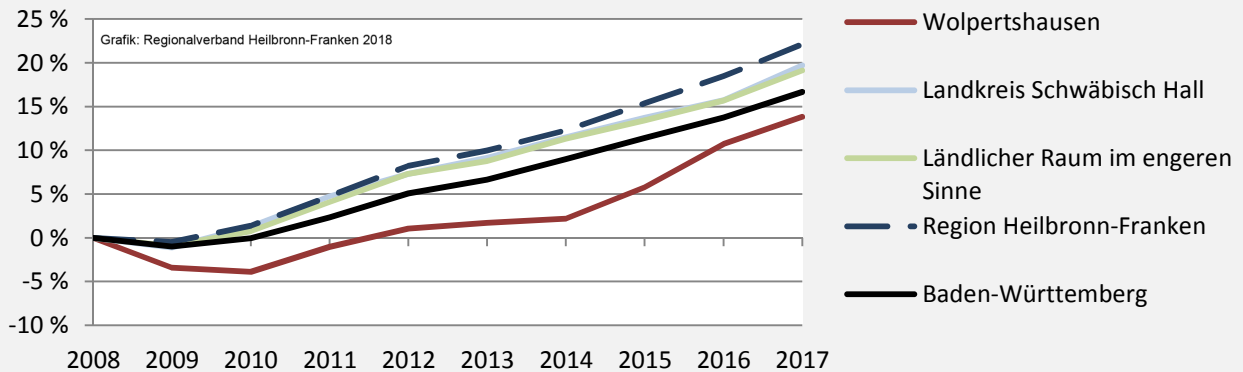
sozialvers. Beschäftigung (SvB) in Wolpertshausen (2008 bis 2017)

Grafik: Regionalverband Heilbronn-Franken 2018

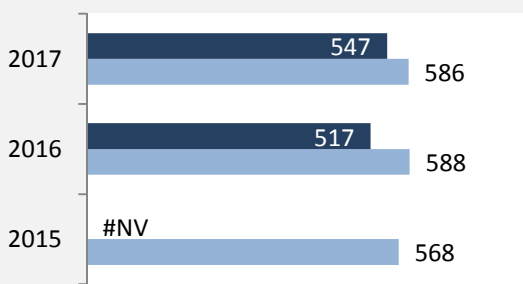


prozentuale Entwicklung der SvB in Wolpertshausen (seit 2008)

Grafik: Regionalverband Heilbronn-Franken 2018



■ produzierendes Gewerbe ■ Dienstleistungen

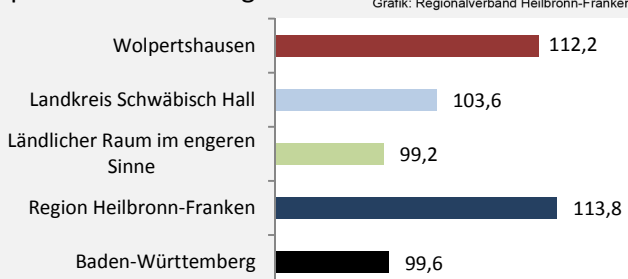


Grafik: Regionalverband Heilbronn-Franken 2016

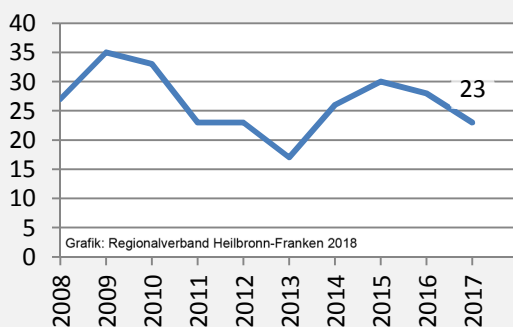
5-Jahres-Wertung (2012 bis 2017):

Beschäftigungsgewinne / -verluste pro 1.000 Beschäftigte

Grafik: Regionalverband Heilbronn-Franken 2018



Arbeitslosigkeit in Wolpertshausen

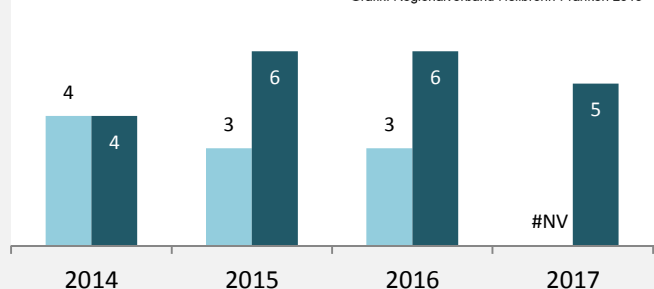


Grafik: Regionalverband Heilbronn-Franken 2018

Arbeitslosigkeit in Wolpertshausen

■ unter 25 Jahren ■ über 55 Jahre

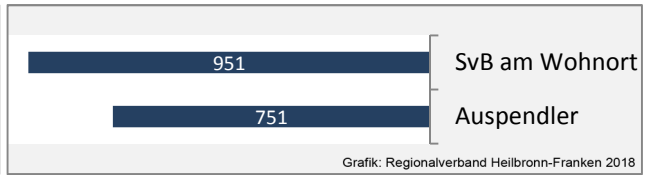
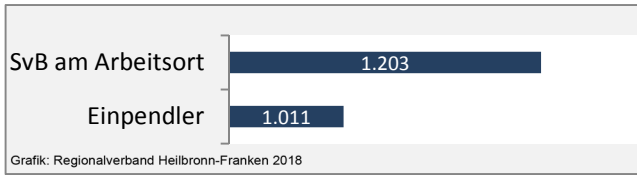
Grafik: Regionalverband Heilbronn-Franken 2018



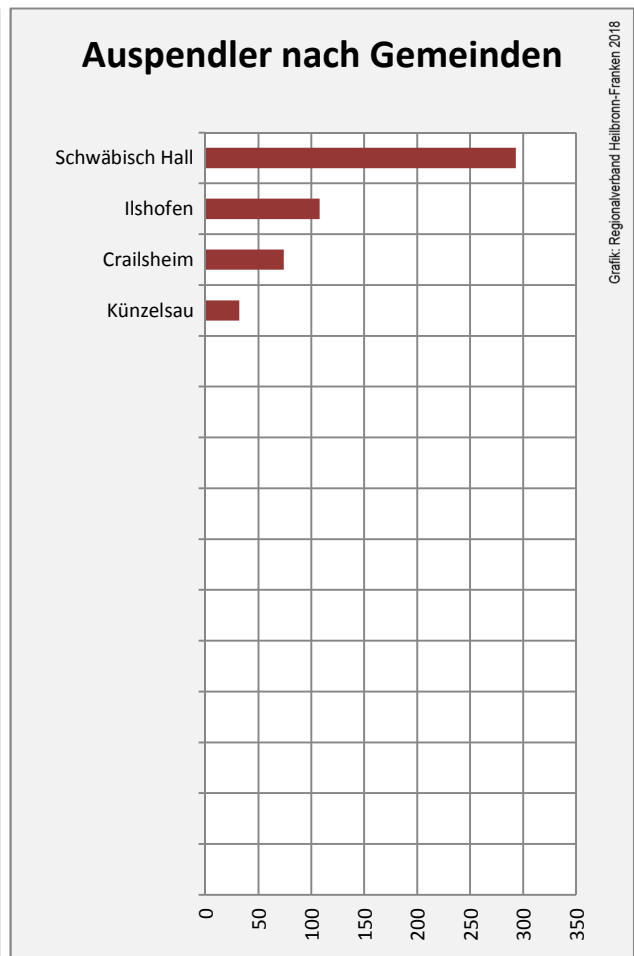
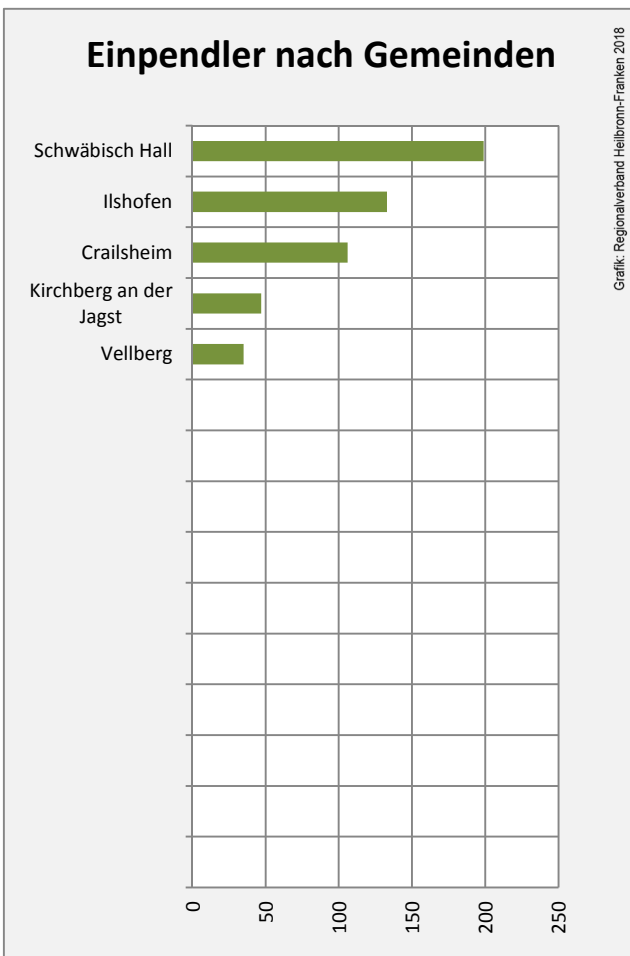
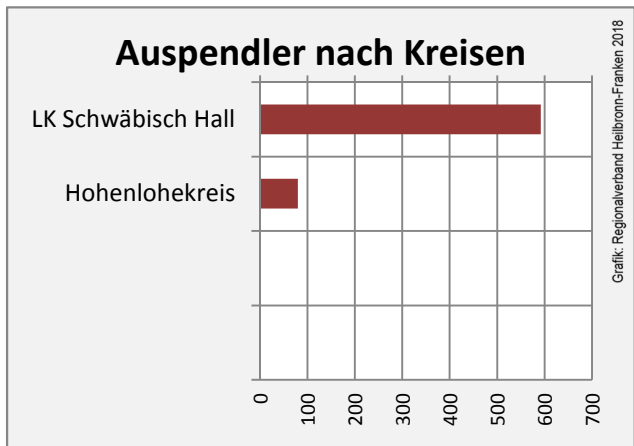
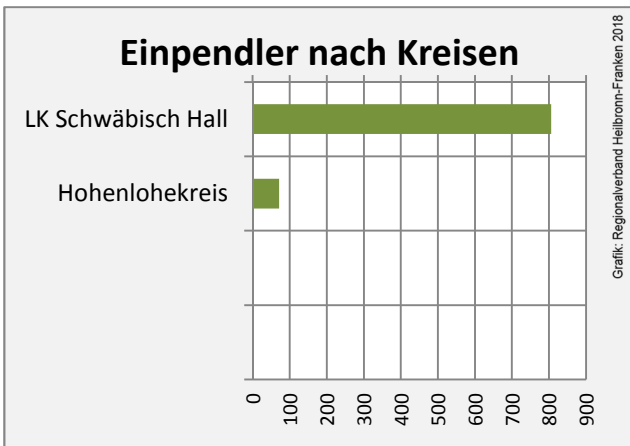
Datengrundlage: Statistik der Bundesagentur für Arbeit

Abbildungen und Berechnungen: Regionalverband Heilbronn-Franken

Wolpertshausen - Pendlerverflechtungen 2017



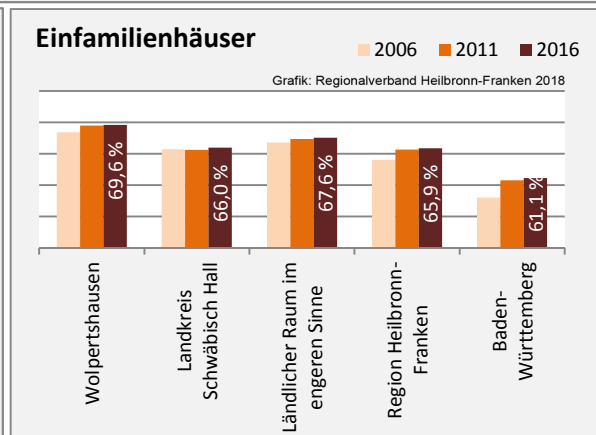
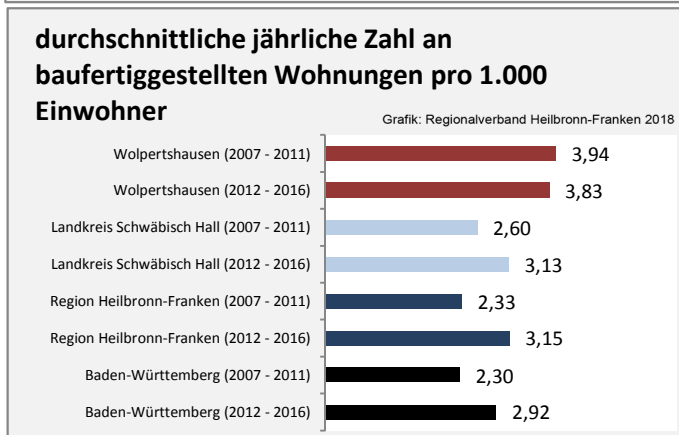
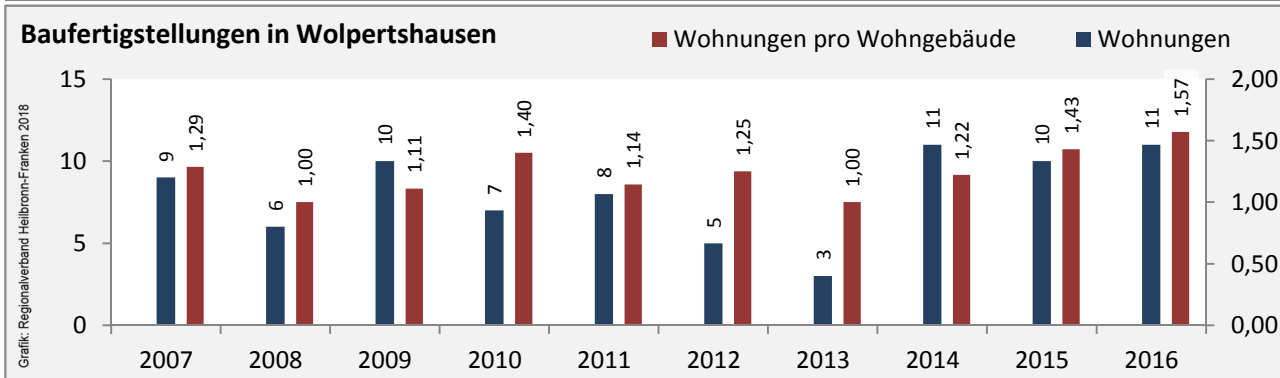
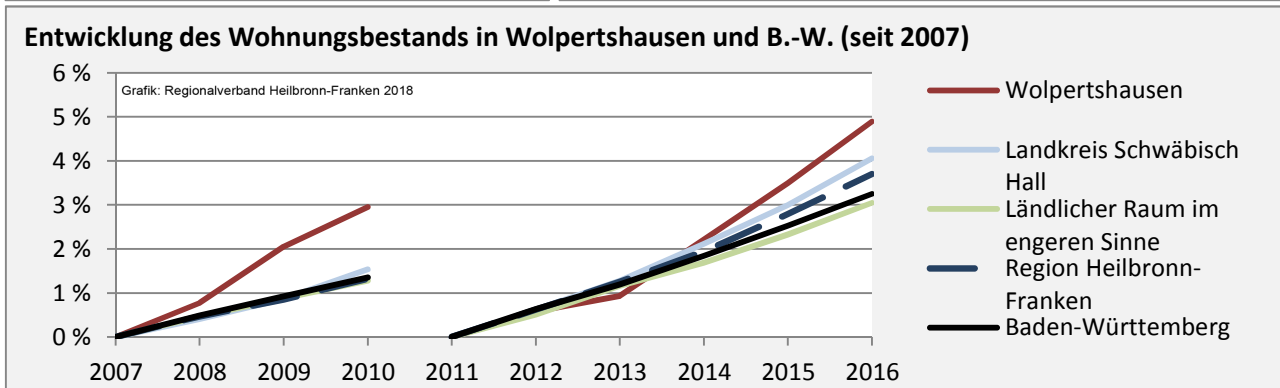
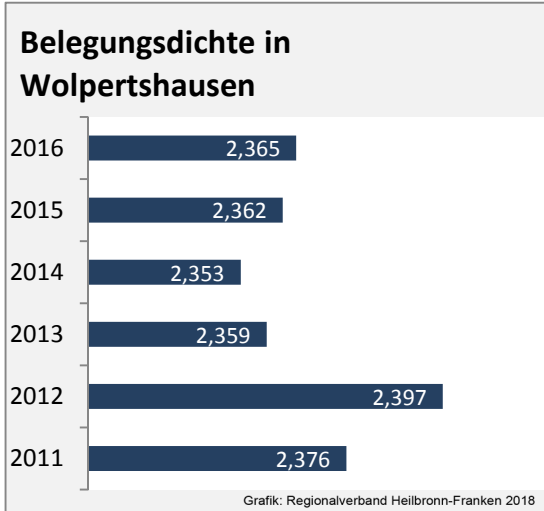
Pendlersaldo: 260



Datengrundlage: Statistik der Bundesagentur für Arbeit

Abbildungen: Regionalverband Heilbronn-Franken (keine Berücksichtigung von Werten unter 30)

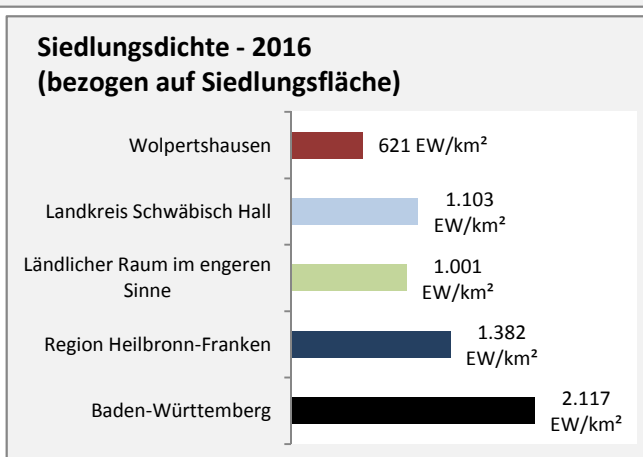
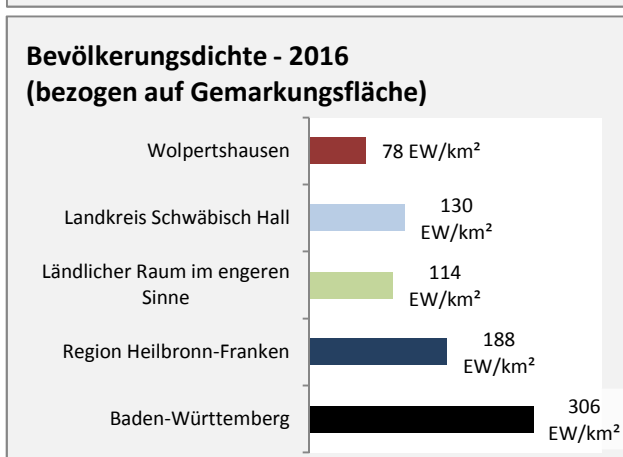
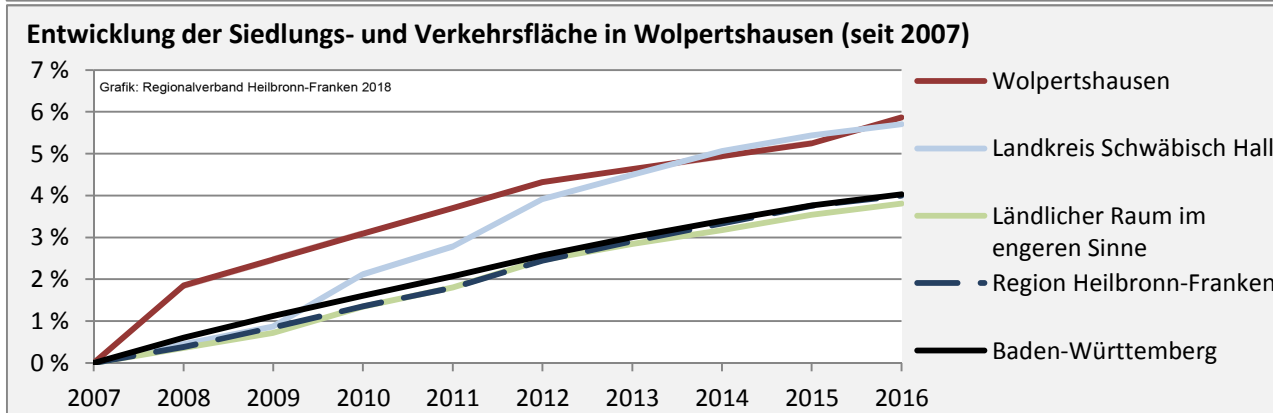
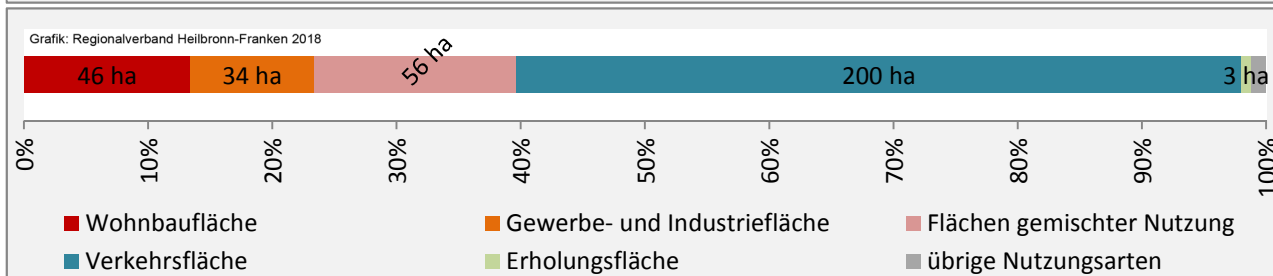
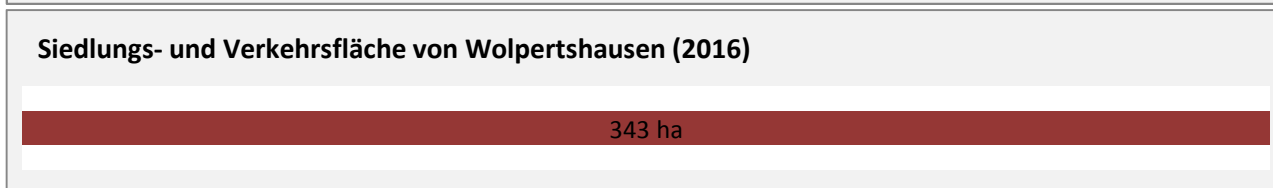
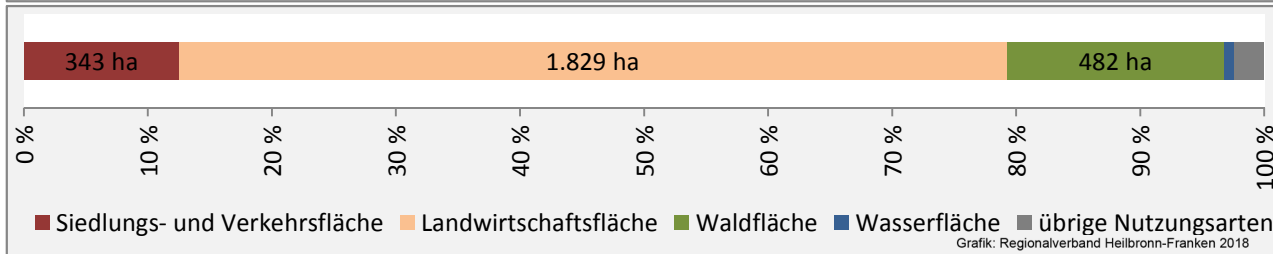
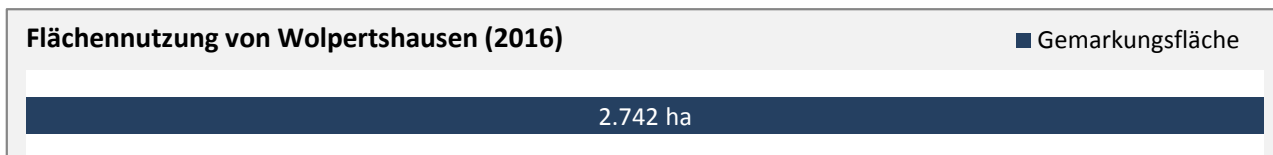
Wolpertshausen - Wohnungsbestand und -entwicklung



Datengrundlage: Statistisches Landesamt Baden-Württemberg (ab 2011: Zensus 2011)

Abbildungen und Berechnungen: Regionalverband Heilbronn-Franken

Wolpertshausen - Flächenentwicklung



Datengrundlage: Landesamt für Statistik Baden-Württemberg

Abbildungen und Berechnungen: Regionalverband Heilbronn-Franken